COMUNE DELLA CITTÀ DI CHIUSI

Provincia di Siena



Piano Operativo

con contestuale variante al Piano Strutturale

SCHEDE DEL PATRIMONIO EDILIZIO ESISTENTE – UTOE 7 Asse produttivo Colmatone-Le Biffe

Elab. QC.2

Aprile 2015

Sindaco e Assessore all'Urbanistica:
Stefano Scaramelli

Responsabile del Procedimento
Arch. Luisa Viti

Garante della Comunicazione
Leonardo Mazzini

Ufficio Urbanistica
Geom. Laura Fabiani
Geom. Emiliano Fastelli

GRUPPO DI LAVORO

Urbanistica
Urb. Daniele Rallo – *Progettista e responsabile gruppo di lavoro*
Urb. Raffaele Gerometta - *Responsabile Contrattuale*
Arch. Antonio Mugnai - *Responsabile Coordinamento Locale*
Arch. Sergio Vendrame - *Schedatura Patrimonio Edilizio*
Ing. Elettra Lowenthal - *VAS e VI*
Urb. Lisa De Gasper - *SIT e Cartografia*
Dott. Lucia Foltran - *Giovane Professionista*
Ing. Chiara Luciani - *Collaboratrice*
Urb. Laura Gatto – *Collaboratrice*

Geologia
Dott. Stefania Mencacci
Dott. Andrea Massi
Dott. Elisa Giommarelli

Idraulica
Ing. Lorenzo Castellani

Ecologia vegetale e del paesaggio
Dott. Carlo Blasi

Mobilità e Traffico
Ing. Massimo Ferrini
Ing. Michele Bartalini

Comune della Città di Chiusi

Provincia di Siena

Piano Operativo 2015

SCHEDATURA PATRIMONIO EDILIZIO - CENTRI ABITATI *Scheda Numero:* **07 . 001**

Toponomimo/via: A Nord di via Alessandro Manzoni

UTOE 7. Asse produttivo Colmatone-Le Biffe

Estratto CTR



Estratto Catastale



Destinazione edificio da rilievo	produttivo	**Destinazione edificio da ctr**	edificio produttivo
Epoca di costruzione	1994-2007	**Stato di conservazione**	buono
Valore storico	nessuno	**Edificio compreso in AT numero**	
Superficie coperta mq	4207	**Numero piani FT (edificio principale)**	3
Altezza ml (edificio principale)	8	**Volume complessivo mc**	31841
Note		**Vincolo**	-

Foto 1



Foto 2



Toponomimo/via:	A Nord di via Alessandro Manzoni	**UTOE**	7. Asse produttivo Colmatone-Le Biffe

Estratto CTR

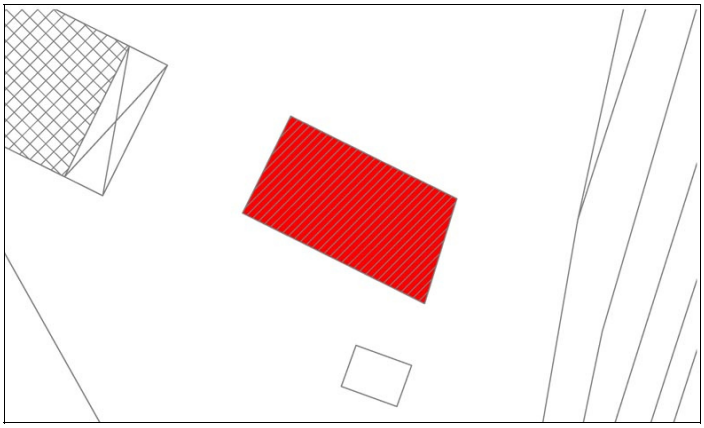

Estratto Catastale

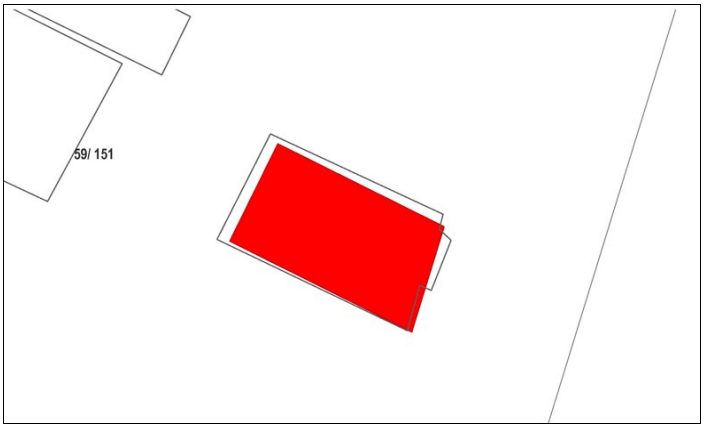

Destinazione edificio da rilievo	produttivo	**Destinazione edificio da ctr**	edificio residenziale
Epoca di costruzione	1955-1970	**Stato di conservazione**	buono
Valore storico	nessuno	**Edificio compreso in AT numero**	
Superficie coperta mq	181	**Numero piani FT (edificio principale)**	2
Altezza ml (edificio principale)	7	**Volume complessivo mc**	1302
Note		**Vincolo**	-

Foto 1



Foto 2



Toponomimo/via:	A Nord di via Alessandro Manzoni	**UTOE**	7. Asse produttivo Colmatone-Le Biffe

Estratto CTR



Estratto Catastale

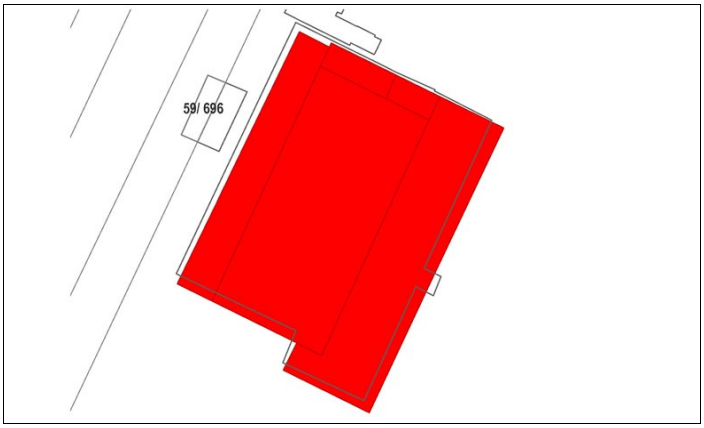

Destinazione edificio da rilievo	produttivo	**Destinazione edificio da ctr**	edificio produttivo
Epoca di costruzione	1971-1993	**Stato di conservazione**	buono
Valore storico	nessuno	**Edificio compreso in AT numero**	
Superficie coperta mq	2187	**Numero piani FT (edificio principale)**	3
Altezza ml (edificio principale)	9	**Volume complessivo mc**	15467
Note		**Vincolo**	-

Foto 1



Foto 2



SCHEDATURA PATRIMONIO EDILIZIO - CENTRI ABITATI *Scheda Numero:* **07 . 004**

Toponomimo/via:	via Fucini	**UTOE**	7. Asse produttivo Colmatone-Le Biffe

Estratto CTR

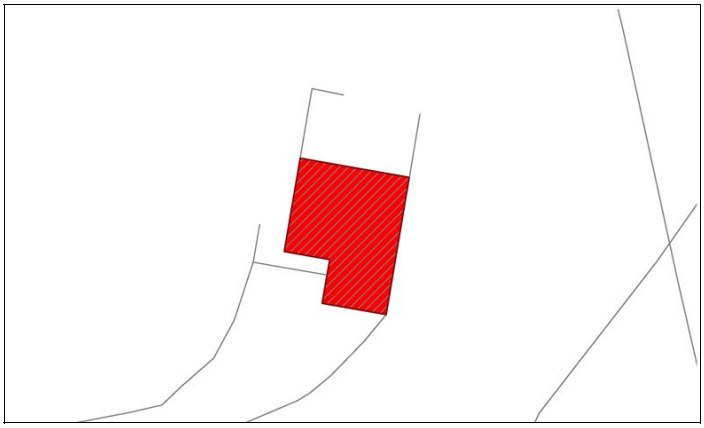

Estratto Catastale

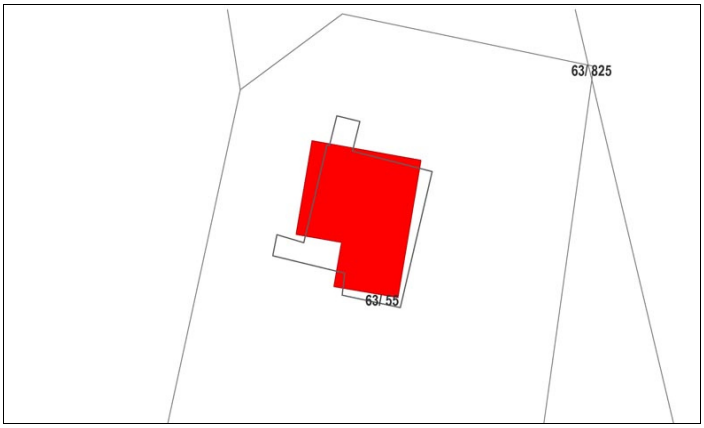

Destinazione edificio da rilievo	residenziale	**Destinazione edificio da ctr**	edificio residenziale
Epoca di costruzione	ante 1954	**Stato di conservazione**	mediocre
Valore storico	nesusno	**Edificio compreso in AT numero**	
Superficie coperta mq	114	**Numero piani FT (edificio principale)**	2
Altezza ml (edificio principale)	6	**Volume complessivo mc**	739
Note		**Vincolo**	-

Foto 1



Foto 2



Toponomimo/via:

UTOE 7. Asse produttivo Colmatone-Le Biffe

Estratto CTR

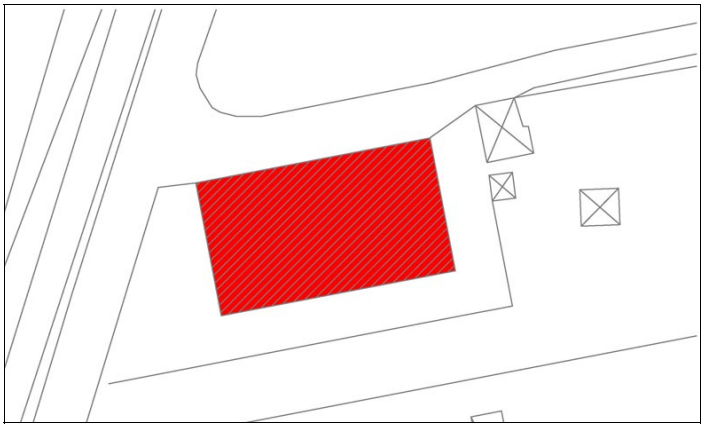

Estratto Catastale

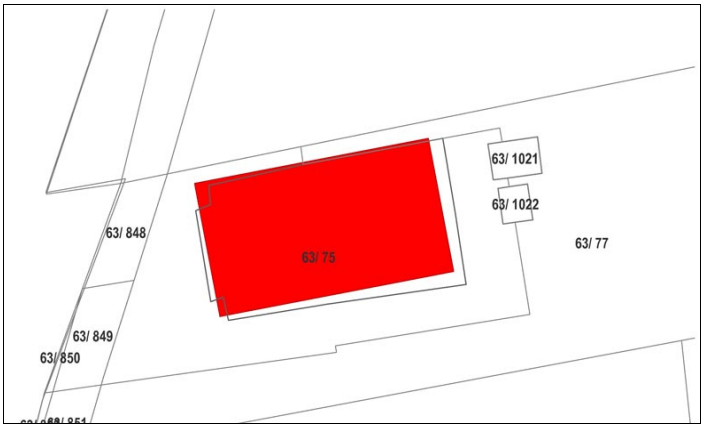

Destinazione edificio da rilievo	residenziale	**Destinazione edificio da ctr**	edificio residenziale
Epoca di costruzione	ante 1954	**Stato di conservazione**	mediocre
Valore storico	nessuno	**Edificio compreso in AT numero**	
Superficie coperta mq	275	**Numero piani FT (edificio principale)**	2
Altezza ml (edificio principale)	10	**Volume complessivo mc**	8
Note		**Vincolo**	-

Foto 1



Foto 2



Toponomimo/via:

UTOE 7. Asse produttivo Colmatone-Le Biffe

Estratto CTR



Estratto Catastale



Destinazione edificio da rilievo	produttivo	**Destinazione edificio da ctr**	edificio produttivo
Epoca di costruzione	1971-1993	**Stato di conservazione**	mediocre
Valore storico	nessuno	**Edificio compreso in AT numero**	
Superficie coperta mq	1152	**Numero piani FT (edificio principale)**	3
Altezza ml (edificio principale)	9	**Volume complessivo mc**	7911
Note		**Vincolo**	-

Foto 1



Foto 2



Toponomimo/via: via Cassia Aurelia

UTOE 7. Asse produttivo Colmatone-Le Biffe

Estratto CTR

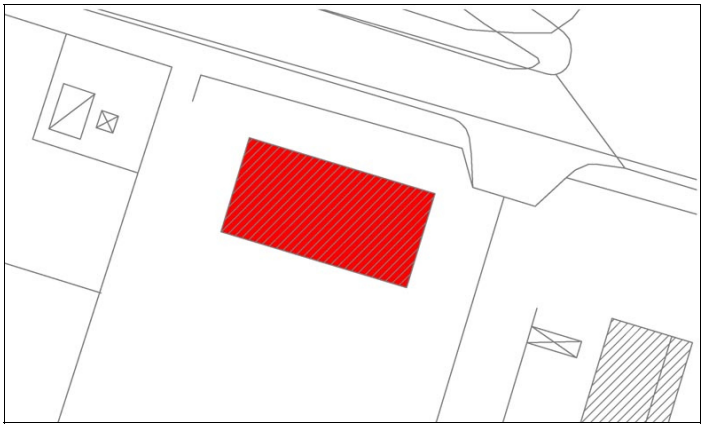

Estratto Catastale



Destinazione edificio da rilievo	commerciale
Epoca di costruzione	ante 1954
Valore storico	nessuno
Superficie coperta mq	162
Altezza ml (edificio principale)	8
Note	

Destinazione edificio da ctr	edificio residenziale
Stato di conservazione	buono
Edificio compreso in AT numero	
Numero piani FT (edificio principale)	2
Volume complessivo mc	1345
Vincolo	-

Foto 1



Foto 2



Toponomimo/via:	via Cassia Aurelia	**UTOE**	7. Asse produttivo Colmatone-Le Biffe

Estratto CTR

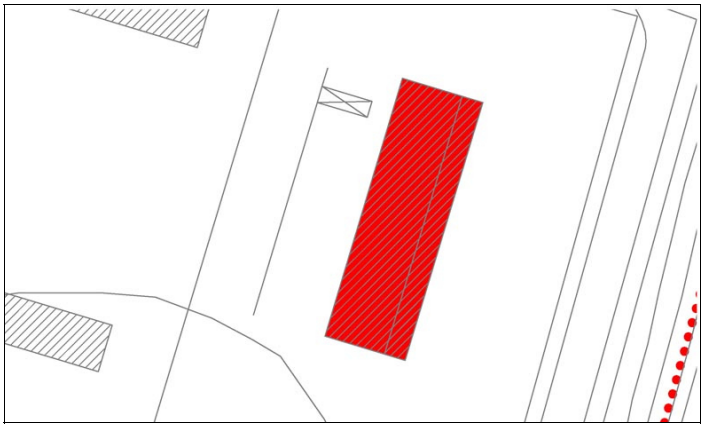

Estratto Catastale

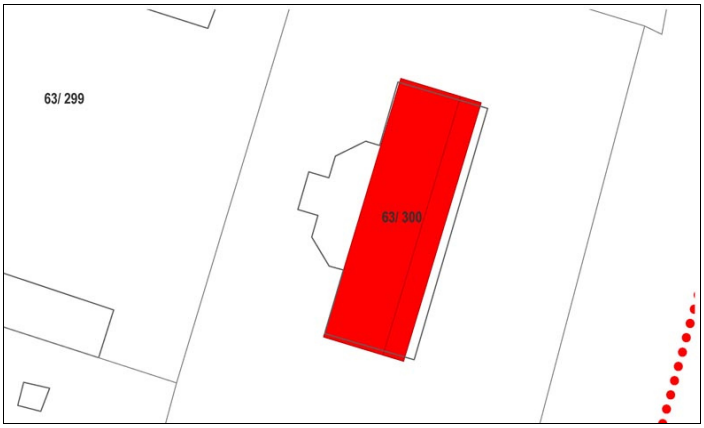

Destinazione edificio da rilievo	residenziale	**Destinazione edificio da ctr**	edificio residenziale
Epoca di costruzione	ante 1954	**Stato di conservazione**	pessimo
Valore storico	nessuno	**Edificio compreso in AT numero**	
Superficie coperta mq	193	**Numero piani FT (edificio principale)**	5
Altezza ml (edificio principale)	16	**Volume complessivo mc**	3267
Note	cantiere-in costruzione	**Vincolo**	-

Foto 1



Foto 2



SCHEDATURA PATRIMONIO EDILIZIO - CENTRI ABITATI *Scheda Numero:* **07 . 009**

Toponomimo/via: via Cassia Aurelia

UTOE 7. Asse produttivo Colmatone-Le Biffe

Estratto CTR

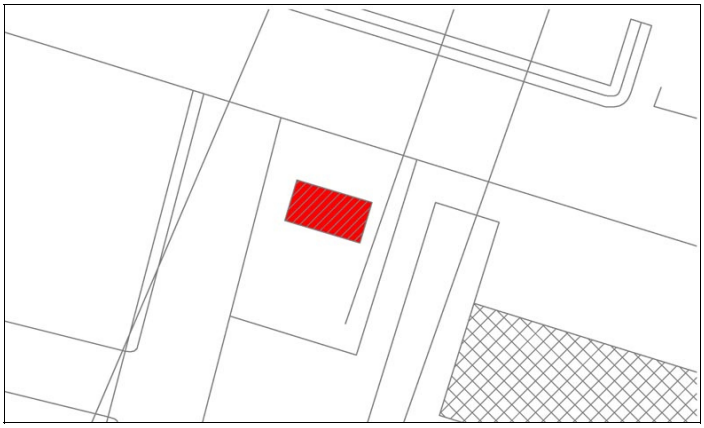

Estratto Catastale



Destinazione edificio da rilievo	servizi
Epoca di costruzione	1971-1993
Valore storico	nessuno
Superficie coperta mq	28
Altezza ml (edificio principale)	4
Note	

Destinazione edificio da ctr	centrale elettrica
Stato di conservazione	pessimo
Edificio compreso in AT numero	
Numero piani FT (edificio principale)	1
Volume complessivo mc	109
Vincolo	-

Foto 1



Foto 2



SCHEDATURA PATRIMONIO EDILIZIO - CENTRI ABITATI *Scheda Numero:* **07 . 010**

Toponomimo/via: via Della Chianetta

UTOE 7. Asse produttivo Colmatone-Le Biffe

Estratto CTR

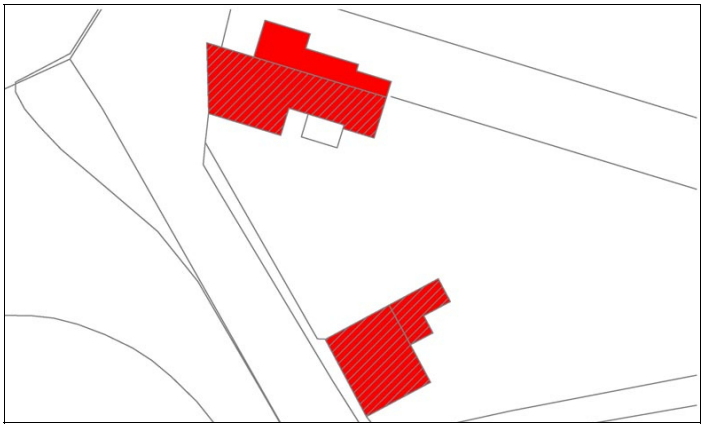

Estratto Catastale

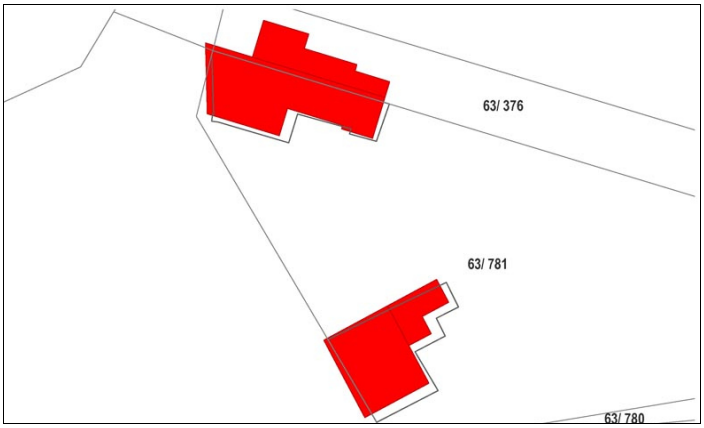

Destinazione edificio da rilievo		**Destinazione edificio da ctr**	baracca
Epoca di costruzione	-	**Stato di conservazione**	
Valore storico		**Edificio compreso in AT numero**	
Superficie coperta mq	183	**Numero piani FT (edificio principale)**	1
Altezza ml (edificio principale)	2	**Volume complessivo mc**	530
Note		**Vincolo**	

Foto 1



Foto 2



Toponomimo/via: stazione ferroviaria

UTOE 7. Asse produttivo Colmatone-Le Biffe

Estratto CTR

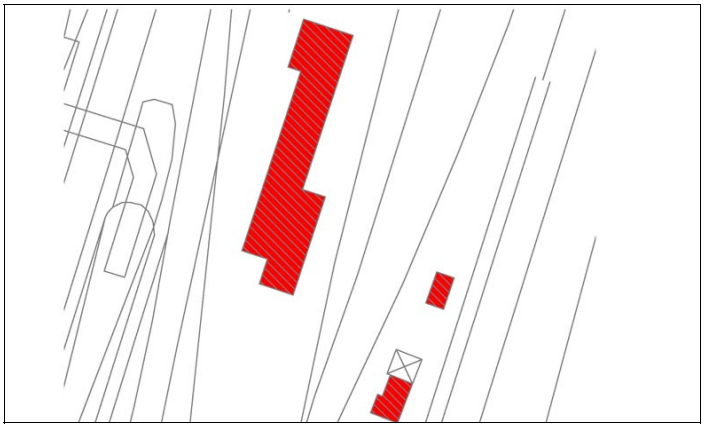

Estratto Catastale

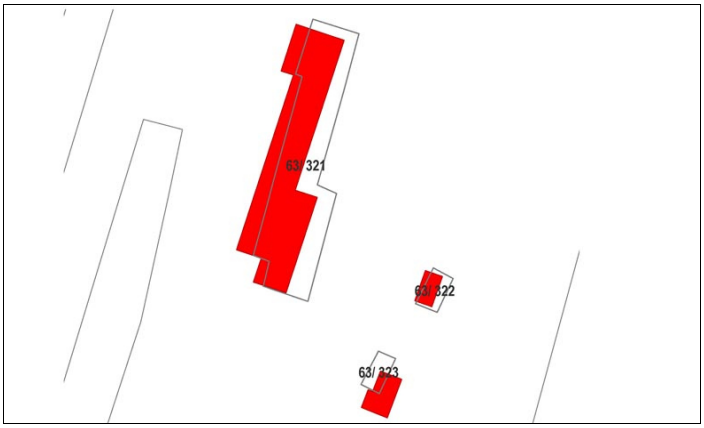

Destinazione edificio da rilievo	servizi	**Destinazione edificio da ctr**	casello stazione ferroviaria
Epoca di costruzione	ante 1954	**Stato di conservazione**	mediocre
Valore storico	nessuno	**Edificio compreso in AT numero**	
Superficie coperta mq	202	**Numero piani FT (edificio principale)**	1
Altezza ml (edificio principale)	4	**Volume complessivo mc**	754
Note		**Vincolo**	-

Foto 1



Foto 2



SCHEDATURA PATRIMONIO EDILIZIO - CENTRI ABITATI *Scheda Numero:* **07 . 012**

Toponomimo/via:	stazione ferroviaria	**UTOE**	7. Asse produttivo Colmatone-Le Biffe

Estratto CTR

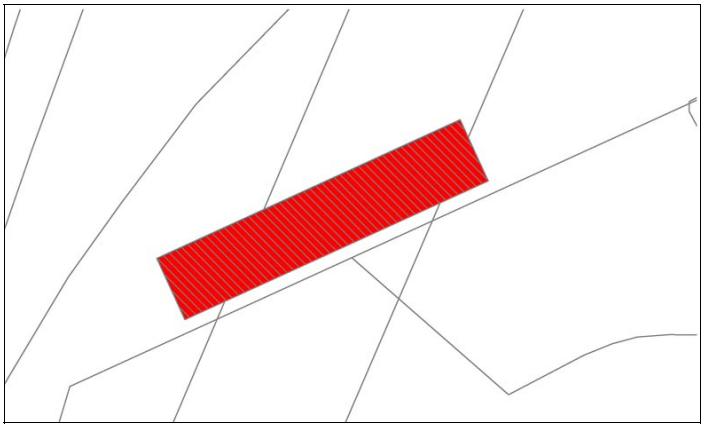

Estratto Catastale

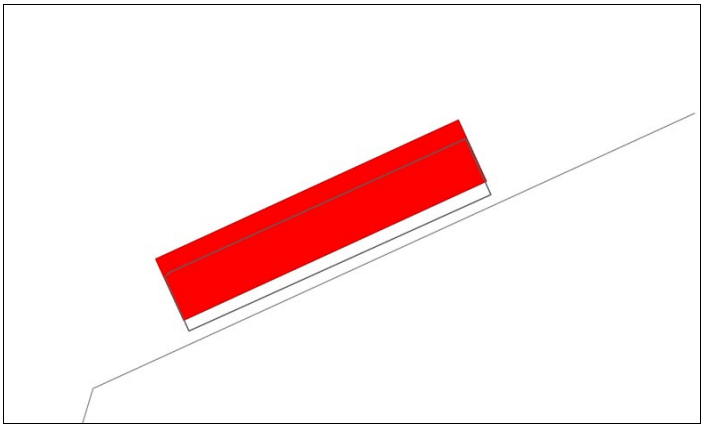

Destinazione edificio da rilievo	servizi	**Destinazione edificio da ctr**	casello stazione ferroviaria
Epoca di costruzione	ante 1954	**Stato di conservazione**	mediocre
Valore storico	nessuno	**Edificio compreso in AT numero**	
Superficie coperta mq	192	**Numero piani FT (edificio principale)**	2
Altezza ml (edificio principale)	5	**Volume complessivo mc**	908
Note		**Vincolo**	-

Foto 1



Foto 2



SCHEDATURA PATRIMONIO EDILIZIO - CENTRI ABITATI *Scheda Numero:* **07 . 013**

Toponomimo/via:	stazione ferroviaria	**UTOE**	7. Asse produttivo Colmatone-Le Biffe

Estratto CTR

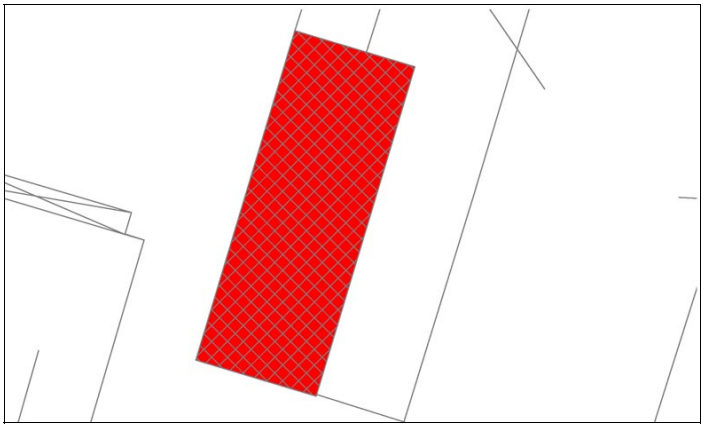

Estratto Catastale

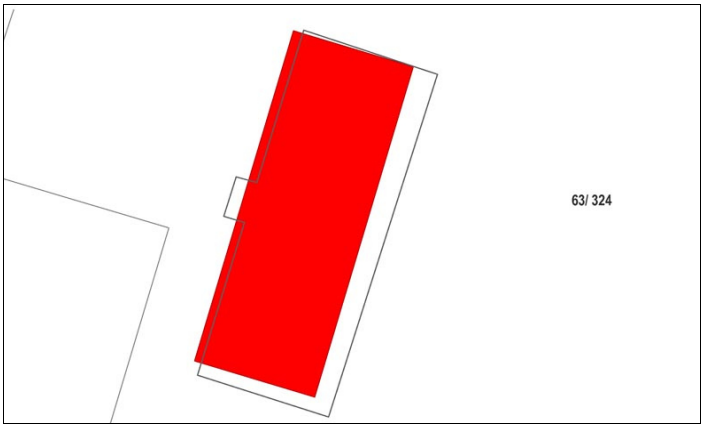

Destinazione edificio da rilievo	servizi	**Destinazione edificio da ctr**	edificio produttivo
Epoca di costruzione	ante 1954	**Stato di conservazione**	mediocre
Valore storico	storico	**Edificio compreso in AT numero**	
Superficie coperta mq	368	**Numero piani FT (edificio principale)**	2
Altezza ml (edificio principale)	7	**Volume complessivo mc**	2549
Note	Bene di interesse storico - artistico. IMMOBILE FERROVIE	**Vincolo**	-

Foto 1



Foto 2



Toponomimo/via:	stazione ferroviaria	**UTOE**	7. Asse produttivo Colmatone-Le Biffe

Estratto CTR

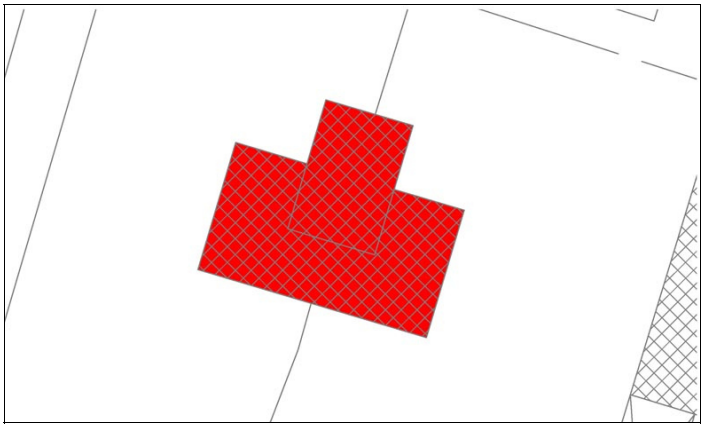

Estratto Catastale

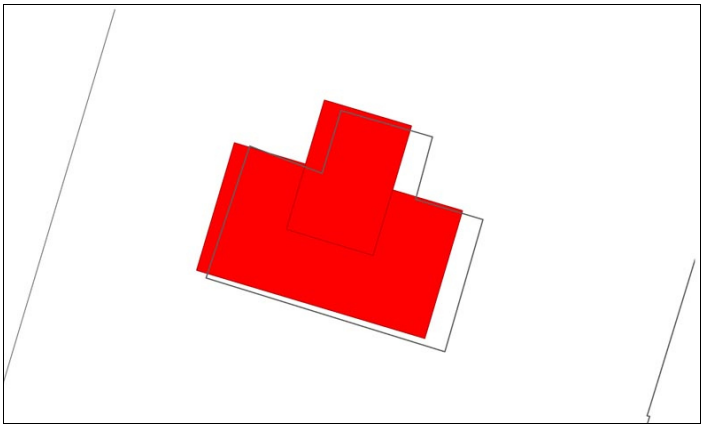

Destinazione edificio da rilievo	servizi	**Destinazione edificio da ctr**	edificio produttivo
Epoca di costruzione	ante 1954	**Stato di conservazione**	mediocre
Valore storico	nessuno	**Edificio compreso in AT numero**	
Superficie coperta mq	322	**Numero piani FT (edificio principale)**	5
Altezza ml (edificio principale)	14	**Volume complessivo mc**	2971
Note		**Vincolo**	-

Foto 1



Foto 2

Toponomimo/via:	stazione ferroviaria	**UTOE**	7. Asse produttivo Colmatone-Le Biffe

Estratto CTR



Estratto Catastale

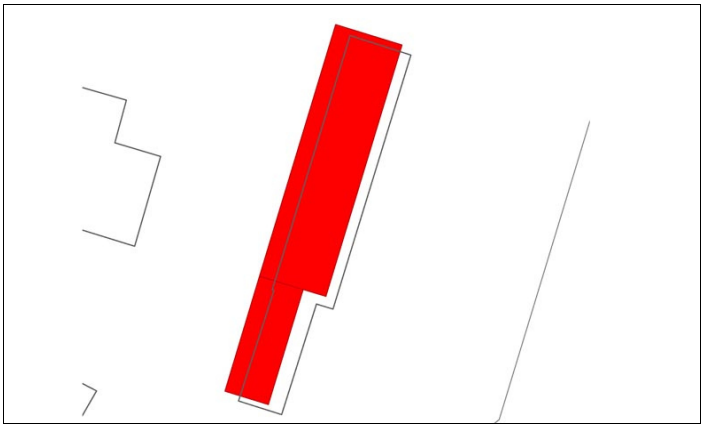

Destinazione edificio da rilievo	servizi	**Destinazione edificio da ctr**	edificio produttivo
Epoca di costruzione	ante 1954	**Stato di conservazione**	mediocre
Valore storico	nessuno	**Edificio compreso in AT numero**	
Superficie coperta mq	437	**Numero piani FT (edificio principale)**	1
Altezza ml (edificio principale)	4	**Volume complessivo mc**	1685
Note		**Vincolo**	-

Foto 1



Foto 2



SCHEDATURA PATRIMONIO EDILIZIO - CENTRI ABITATI *Scheda Numero:* **07 . 016**

Toponomimo/via: stazione ferroviaria

UTOE 7. Asse produttivo Colmatone-Le Biffe

Estratto CTR

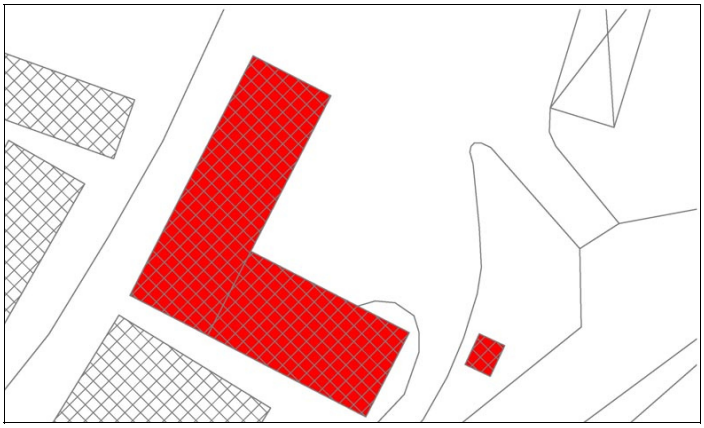

Estratto Catastale

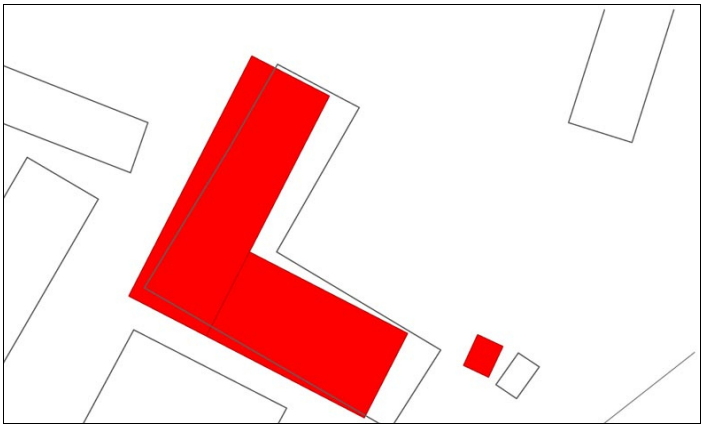

Destinazione edificio da rilievo	servizi	**Destinazione edificio da ctr**	edificio produttivo
Epoca di costruzione	1971-1993	**Stato di conservazione**	buono
Valore storico	nessuno	**Edificio compreso in AT numero**	
Superficie coperta mq	353	**Numero piani FT (edificio principale)**	1
Altezza ml (edificio principale)	3	**Volume complessivo mc**	1038
Note		**Vincolo**	-

Foto 1



Foto 2



Toponomimo/via:	stazione ferroviaria	**UTOE**	7. Asse produttivo Colmatone-Le Biffe

Estratto CTR

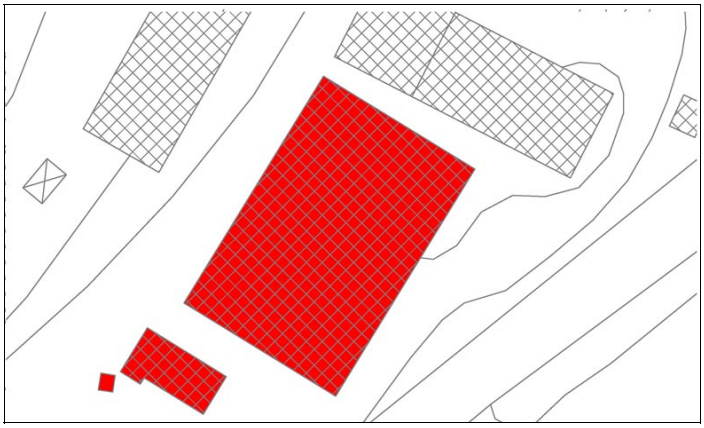

Estratto Catastale



Destinazione edificio da rilievo	servizi	**Destinazione edificio da ctr**	edificio produttivo
Epoca di costruzione	1971-1993	**Stato di conservazione**	buono
Valore storico	nessuno	**Edificio compreso in AT numero**	
Superficie coperta mq	442	**Numero piani FT (edificio principale)**	3
Altezza ml (edificio principale)	8	**Volume complessivo mc**	3236
Note		**Vincolo**	-

Foto 1



Foto 2



SCHEDATURA PATRIMONIO EDILIZIO - CENTRI ABITATI *Scheda Numero:* **07 . 018**

Toponomimo/via: stazione ferroviaria

UTOE 7. Asse produttivo Colmatone-Le Biffe

Estratto CTR

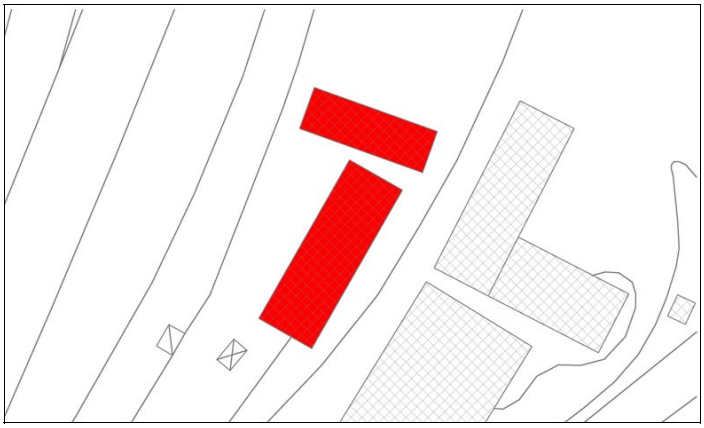

Estratto Catastale



Destinazione edificio da rilievo

Destinazione edificio da ctr edificio produttivo

Epoca di costruzione -

Stato di conservazione

Valore storico

Edificio compreso in AT numero

Superficie coperta mq 295

Numero piani FT (edificio principale) 2

Altezza ml (edificio principale) 6

Volume complessivo mc 1589

Note

Vincolo

Foto 1



Foto 2



Toponomimo/via:	stazione ferroviaria	**UTOE**	7. Asse produttivo Colmatone-Le Biffe

Estratto CTR

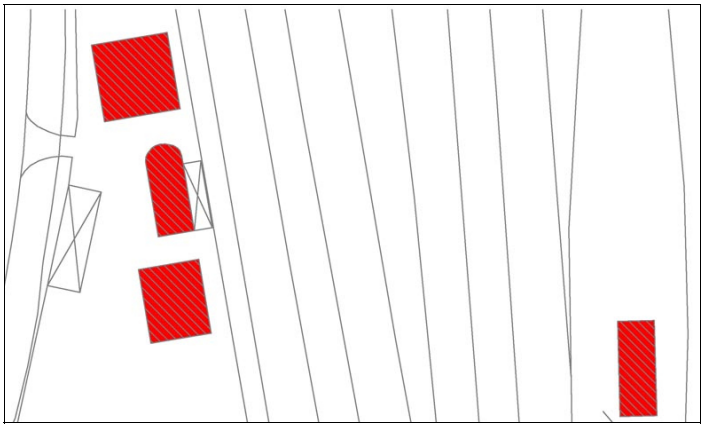

Estratto Catastale

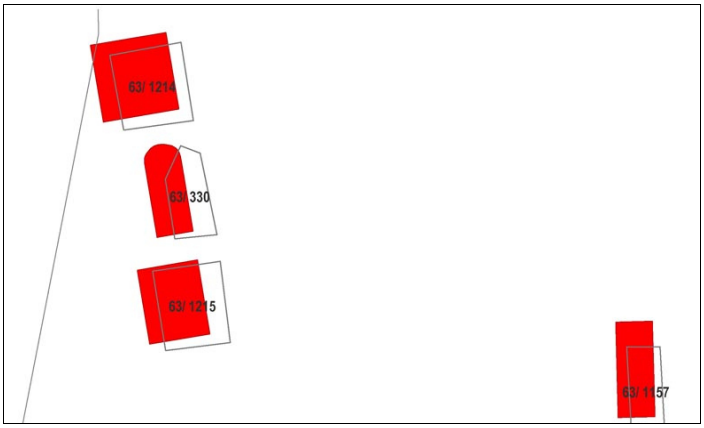

Destinazione edificio da rilievo	servizi	**Destinazione edificio da ctr**	casello stazione ferroviaria
Epoca di costruzione	1955-1970	**Stato di conservazione**	mediocre
Valore storico	nessuno	**Edificio compreso in AT numero**	
Superficie coperta mq	163	**Numero piani FT (edificio principale)**	1
Altezza ml (edificio principale)	5	**Volume complessivo mc**	911
Note	area di servizio FS	**Vincolo**	-

Foto 1



Foto 2



Toponomimo/via:	stazione ferroviaria	**UTOE**	7. Asse produttivo Colmatone-Le Biffe

Estratto CTR

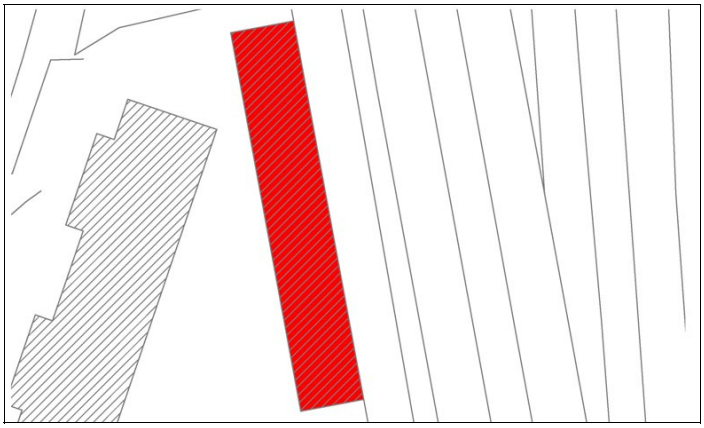

Estratto Catastale

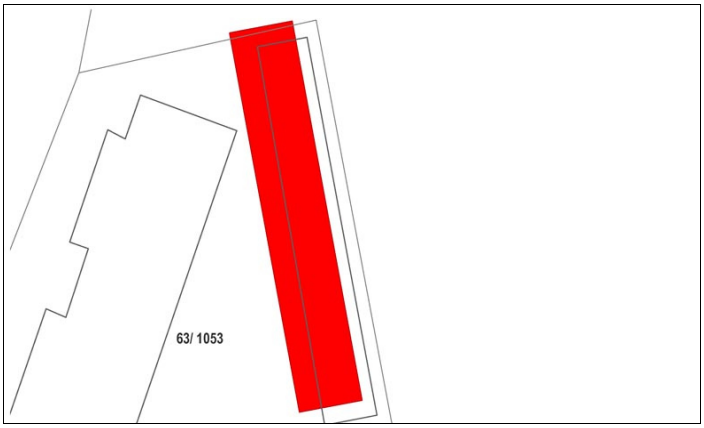

Destinazione edificio da rilievo	servizi	**Destinazione edificio da ctr**	edificio residenziale
Epoca di costruzione	1955-1970	**Stato di conservazione**	mediocre
Valore storico	nessuno	**Edificio compreso in AT numero**	
Superficie coperta mq	220	**Numero piani FT (edificio principale)**	1
Altezza ml (edificio principale)	3	**Volume complessivo mc**	564
Note		**Vincolo**	-

Foto 1



Foto 2



Toponomimo/via:	via Della Chianetta	**UTOE**	7. Asse produttivo Colmatone-Le Biffe

Estratto CTR



Estratto Catastale



Destinazione edificio da rilievo	servizi	**Destinazione edificio da ctr**	edificio produttivo
Epoca di costruzione	1971-1993	**Stato di conservazione**	buono
Valore storico	nessuno	**Edificio compreso in AT numero**	049f
Superficie coperta mq	1963	**Numero piani FT (edificio principale)**	2
Altezza ml (edificio principale)	8	**Volume complessivo mc**	15841
Note		**Vincolo**	-

Foto 1



Foto 2



Toponomimo/via: via Montecucco

UTOE 7. Asse produttivo Colmatone-Le Biffe

Estratto CTR

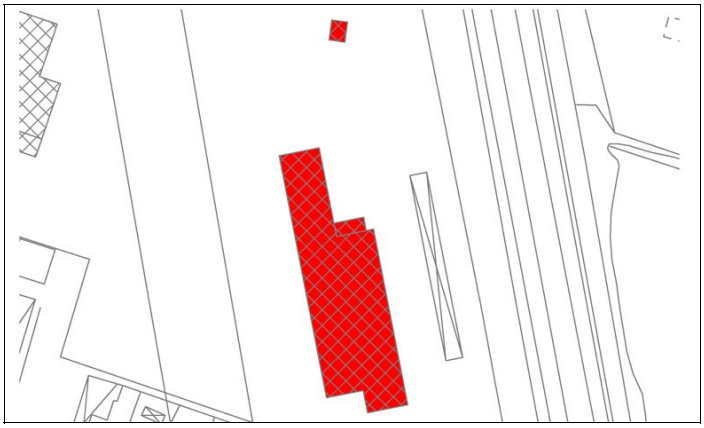

Estratto Catastale



Destinazione edificio da rilievo	produttivo
Epoca di costruzione	1994-2007
Valore storico	nessuno
Superficie coperta mq	857
Altezza ml (edificio principale)	9
Note	

Destinazione edificio da ctr	edificio produttivo
Stato di conservazione	ottimo
Edificio compreso in AT numero	
Numero piani FT (edificio principale)	1
Volume complessivo mc	7954
Vincolo	-

Foto 1



Foto 2



SCHEDATURA PATRIMONIO EDILIZIO - CENTRI ABITATI *Scheda Numero:* **07 . 023**

Toponomimo/via: via Aurelio Saffi

UTOE 7. Asse produttivo Colmatone-Le Biffe

Estratto CTR



Estratto Catastale



Destinazione edificio da rilievo	produttivo	**Destinazione edificio da ctr**	edificio produttivo
Epoca di costruzione	1971-1993	**Stato di conservazione**	buono
Valore storico	nessuno	**Edificio compreso in AT numero**	
Superficie coperta mq	3482	**Numero piani FT (edificio principale)**	2
Altezza ml (edificio principale)	9	**Volume complessivo mc**	28256
Note		**Vincolo**	-

Foto 1



Foto 2



SCHEDATURA PATRIMONIO EDILIZIO - CENTRI ABITATI *Scheda Numero:* **07 . 024**

Toponomimo/via: via Piogge

UTOE 7. Asse produttivo Colmatone-Le Biffe

Estratto CTR



Estratto Catastale



Destinazione edificio da rilievo	produttivo	**Destinazione edificio da ctr**	edificio produttivo
Epoca di costruzione	1955-1970	**Stato di conservazione**	mediocre
Valore storico	nessuno	**Edificio compreso in AT numero**	
Superficie coperta mq	1660	**Numero piani FT (edificio principale)**	2
Altezza ml (edificio principale)	6	**Volume complessivo mc**	9198
Note		**Vincolo**	-

Foto 1



Foto 2



SCHEDATURA PATRIMONIO EDILIZIO - CENTRI ABITATI *Scheda Numero:* **07 . 025**

Toponomimo/via: via Piogge

UTOE 7. Asse produttivo Colmatone-Le Biffe

Estratto CTR

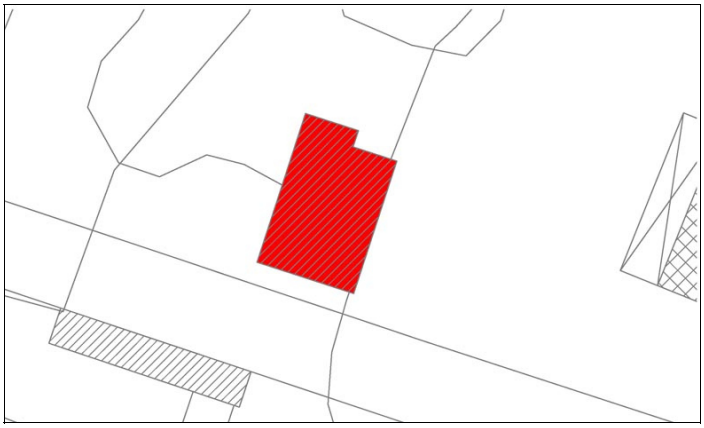

Estratto Catastale

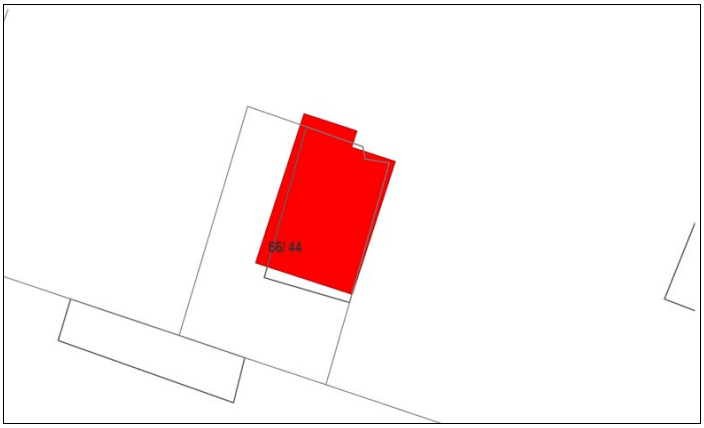

Destinazione edificio da rilievo	residenziale
Epoca di costruzione	ante 1954
Valore storico	nessuno
Superficie coperta mq	129
Altezza ml (edificio principale)	6
Note	

Destinazione edificio da ctr	edificio residenziale
Stato di conservazione	buono
Edificio compreso in AT numero	
Numero piani FT (edificio principale)	2
Volume complessivo mc	834
Vincolo	-

Foto 1



Foto 2



Toponomimo/via: via Piogge

UTOE 7. Asse produttivo Colmatone-Le Biffe

Estratto CTR

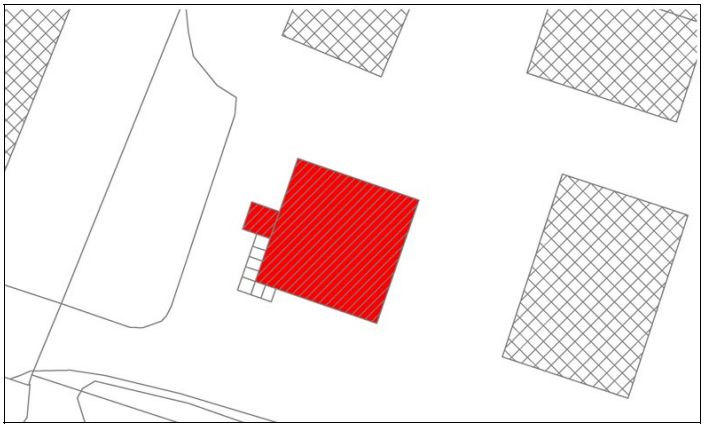

Estratto Catastale

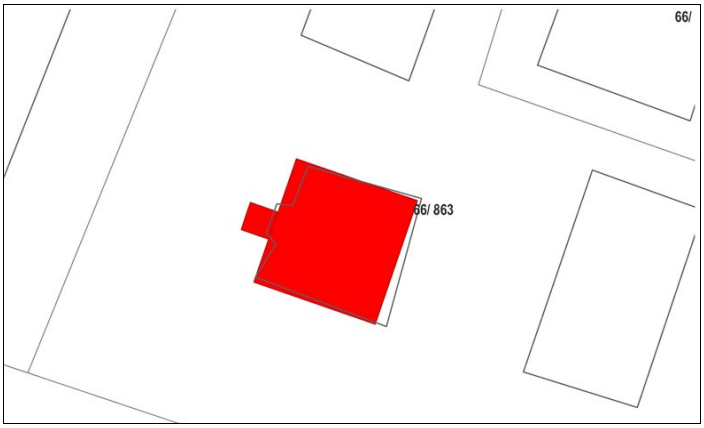

Destinazione edificio da rilievo	residenziale
Epoca di costruzione	1971-1993
Valore storico	nessuno
Superficie coperta mq	143
Altezza ml (edificio principale)	6
Note	

Destinazione edificio da ctr	edificio residenziale
Stato di conservazione	buono
Edificio compreso in AT numero	
Numero piani FT (edificio principale)	2
Volume complessivo mc	883
Vincolo	-

Foto 1



Foto 2



SCHEDATURA PATRIMONIO EDILIZIO - CENTRI ABITATI *Scheda Numero:* **07 . 027**

Toponomimo/via: via Piogge

UTOE 7. Asse produttivo Colmatone-Le Biffe

Estratto CTR

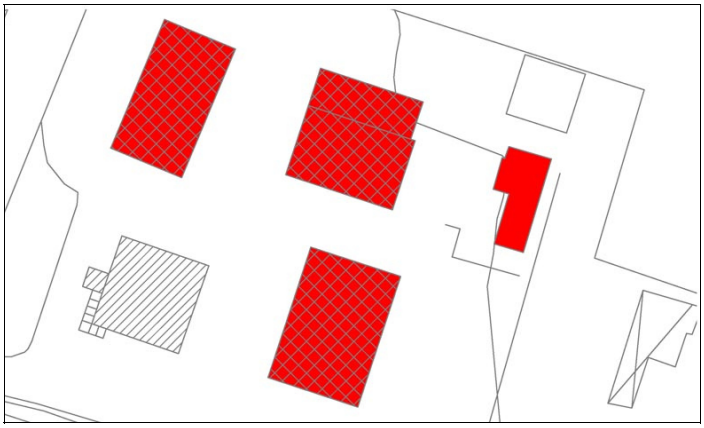

Estratto Catastale



Destinazione edificio da rilievo	produttivo	**Destinazione edificio da ctr**	edificio produttivo
Epoca di costruzione	1971-1993	**Stato di conservazione**	mediocre
Valore storico	nessuno	**Edificio compreso in AT numero**	
Superficie coperta mq	666	**Numero piani FT (edificio principale)**	1
Altezza ml (edificio principale)	4	**Volume complessivo mc**	2865
Note		**Vincolo**	-

Foto 1



Foto 2



SCHEDATURA PATRIMONIO EDILIZIO - CENTRI ABITATI *Scheda Numero:* **07 . 028**

Toponomimo/via: via Piogge

UTOE 7. Asse produttivo Colmatone-Le Biffe

Estratto CTR

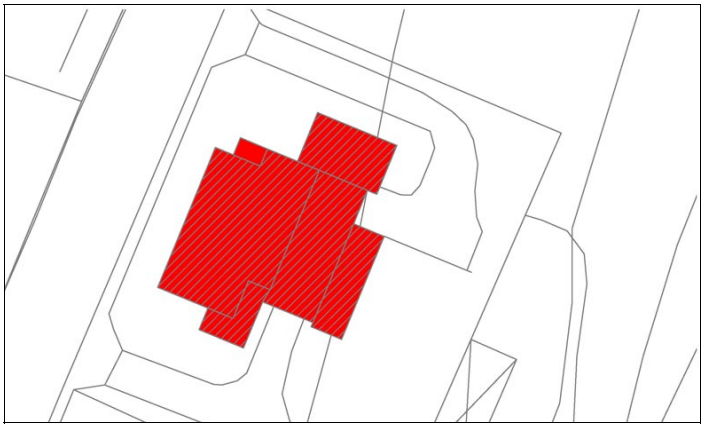

Estratto Catastale



Destinazione edificio da rilievo	residenziale	**Destinazione edificio da ctr**	edificio residenziale
Epoca di costruzione	ante 1954	**Stato di conservazione**	buono
Valore storico	nessuno	**Edificio compreso in AT numero**	
Superficie coperta mq	291	**Numero piani FT (edificio principale)**	2
Altezza ml (edificio principale)	7	**Volume complessivo mc**	1898
Note		**Vincolo**	-

Foto 1



Foto 2



Toponomimo/via:	via Del Fondino	**UTOE**	7. Asse produttivo Colmatone-Le Biffe

Estratto CTR

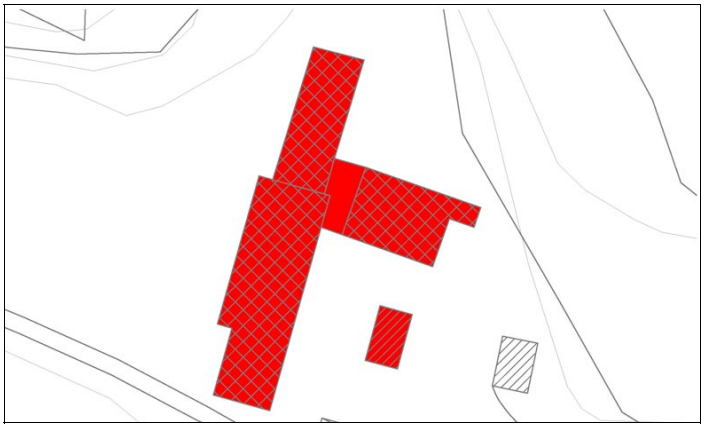

Estratto Catastale

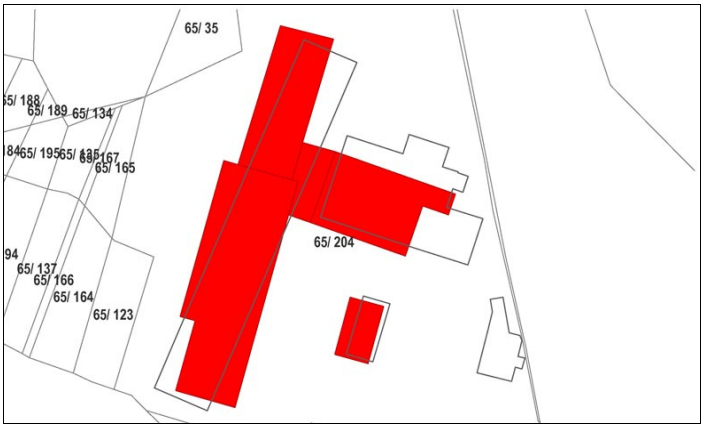

Destinazione edificio da rilievo	produttivo	**Destinazione edificio da ctr**	edificio produttivo
Epoca di costruzione	-	**Stato di conservazione**	mediocre
Valore storico	nessuno	**Edificio compreso in AT numero**	
Superficie coperta mq	2393	**Numero piani FT (edificio principale)**	1
Altezza ml (edificio principale)	6	**Volume complessivo mc**	13965
Note		**Vincolo**	-

Foto 1



Foto 2



SCHEDATURA PATRIMONIO EDILIZIO - CENTRI ABITATI *Scheda Numero:* **07 . 030**

Toponomimo/via: via Del Fondino

UTOE 7. Asse produttivo Colmatone-Le Biffe

Estratto CTR

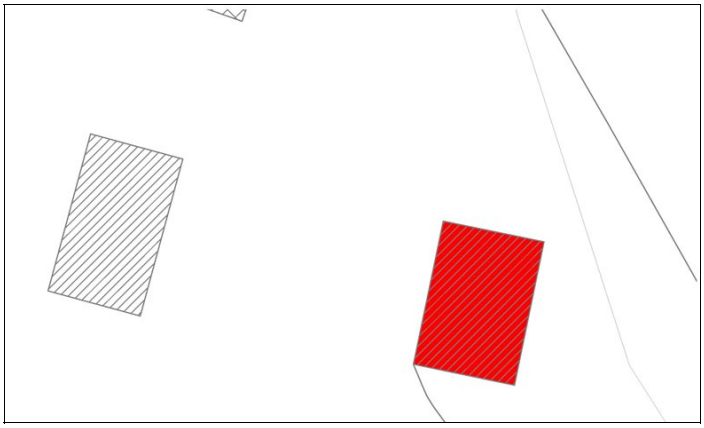

Estratto Catastale

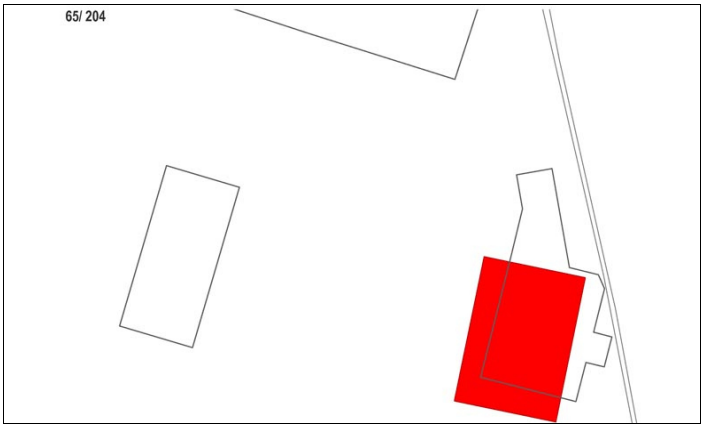

Destinazione edificio da rilievo	residenziale
Epoca di costruzione	-
Valore storico	nessuno
Superficie coperta mq	128
Altezza ml (edificio principale)	6
Note	

Destinazione edificio da ctr	edificio residenziale
Stato di conservazione	mediocre
Edificio compreso in AT numero	
Numero piani FT (edificio principale)	2
Volume complessivo mc	768
Vincolo	-

Foto 1



Foto 2



SCHEDATURA PATRIMONIO EDILIZIO - CENTRI ABITATI *Scheda Numero:* **07 . 031**

Toponomimo/via: via Del Fondino

UTOE 7. Asse produttivo Colmatone-Le Biffe

Estratto CTR

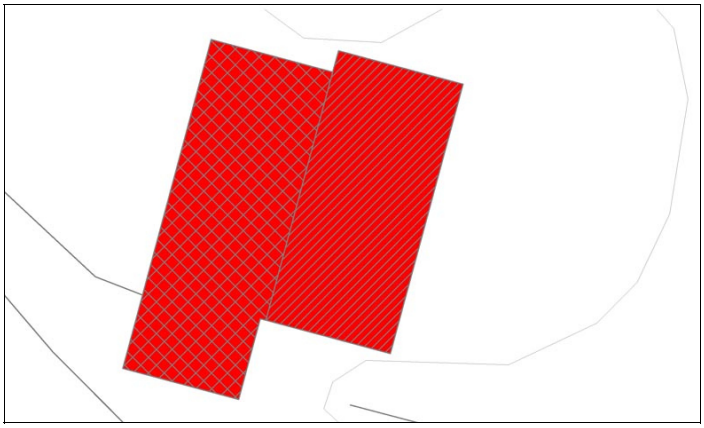

Estratto Catastale

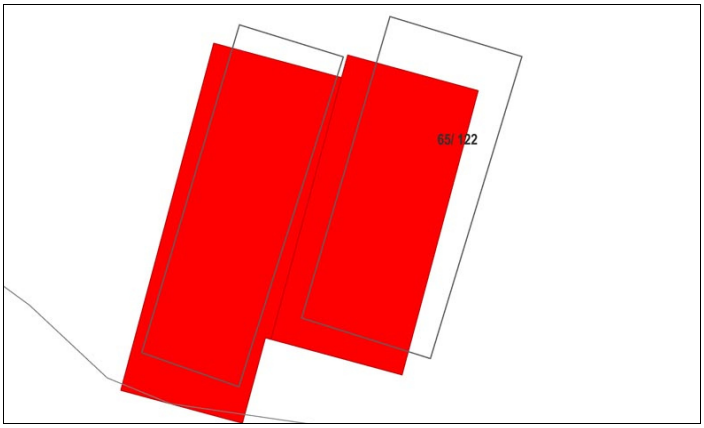

Destinazione edificio da rilievo	commerciale	**Destinazione edificio da ctr**	edificio residenziale
Epoca di costruzione	-	**Stato di conservazione**	buono
Valore storico	nessuno	**Edificio compreso in AT numero**	
Superficie coperta mq	785	**Numero piani FT (edificio principale)**	3
Altezza ml (edificio principale)	6	**Volume complessivo mc**	3438
Note		**Vincolo**	-

Foto 1



Foto 2



Toponomimo/via:

UTOE 7. Asse produttivo Colmatone-Le Biffe

Estratto CTR

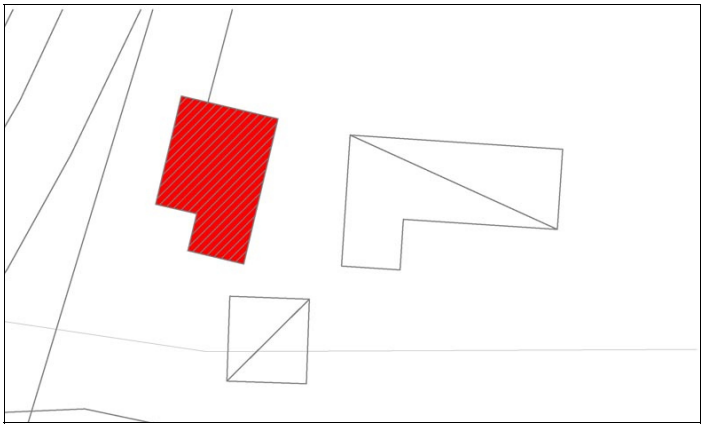

Estratto Catastale

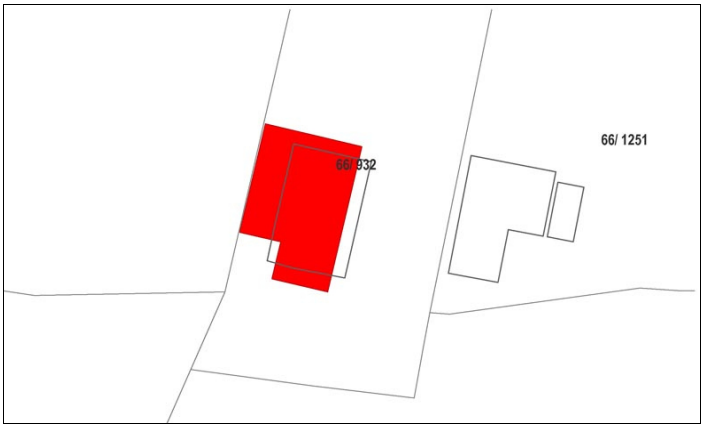

Destinazione edificio da rilievo	residenziale
Epoca di costruzione	-
Valore storico	nessuno
Superficie coperta mq	113
Altezza ml (edificio principale)	3
Note	

Destinazione edificio da ctr	edificio residenziale
Stato di conservazione	mediocre
Edificio compreso in AT numero	
Numero piani FT (edificio principale)	1
Volume complessivo mc	338
Vincolo	-

Foto 1



Foto 2



SCHEDATURA PATRIMONIO EDILIZIO - CENTRI ABITATI *Scheda Numero:* **07 . 033**

Toponomimo/via: via Piogge

UTOE 7. Asse produttivo Colmatone-Le Biffe

Estratto CTR

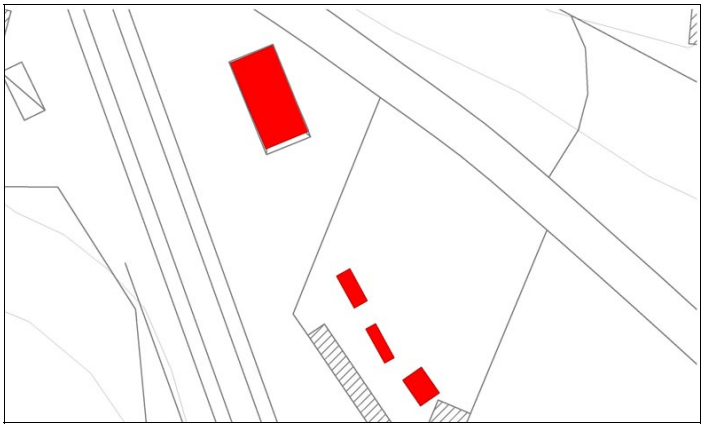

Estratto Catastale



Destinazione edificio da rilievo	commerciale	**Destinazione edificio da ctr**	tettoia
Epoca di costruzione	ante 1954	**Stato di conservazione**	mediocre
Valore storico	nessuno	**Edificio compreso in AT numero**	
Superficie coperta mq	239	**Numero piani FT (edificio principale)**	2
Altezza ml (edificio principale)	6	**Volume complessivo mc**	1353
Note		**Vincolo**	-

Foto 1



Foto 2



SCHEDATURA PATRIMONIO EDILIZIO - CENTRI ABITATI *Scheda Numero:* **07 . 034**

Toponomimo/via:	SP 49-via Del Fondino	**UTOE**	7. Asse produttivo Colmatone-Le Biffe

Estratto CTR

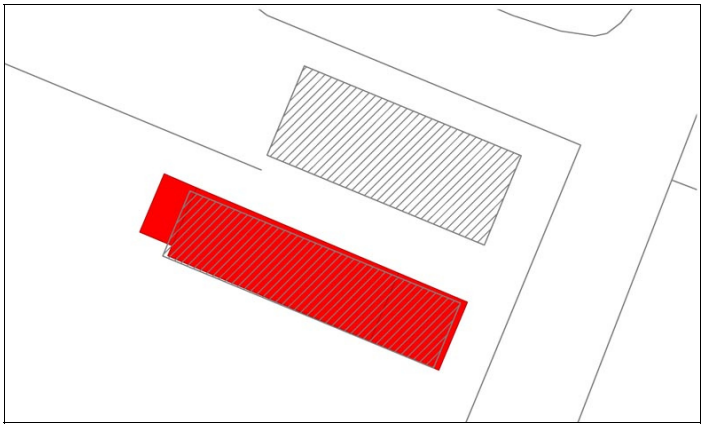

Estratto Catastale

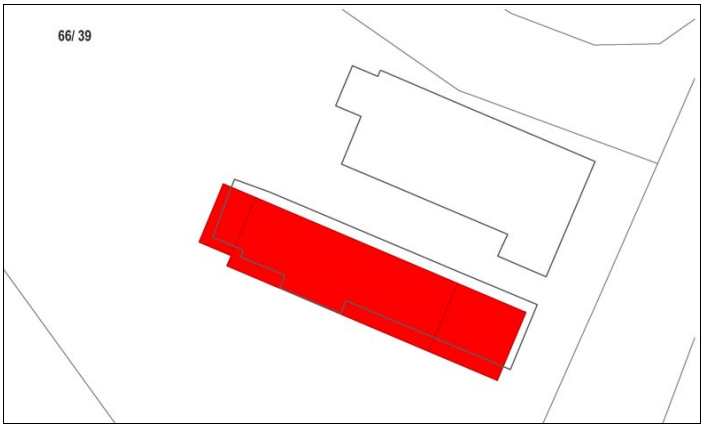

Destinazione edificio da rilievo	residenziale	**Destinazione edificio da ctr**	edificio residenziale
Epoca di costruzione	ante 1954	**Stato di conservazione**	buono
Valore storico	nessuno	**Edificio compreso in AT numero**	
Superficie coperta mq	204	**Numero piani FT (edificio principale)**	2
Altezza ml (edificio principale)	7	**Volume complessivo mc**	1160
Note		**Vincolo**	-

Foto 1



Foto 2



Toponomimo/via:	SP 49-via Del Fondino	**UTOE**	7. Asse produttivo Colmatone-Le Biffe

Estratto CTR

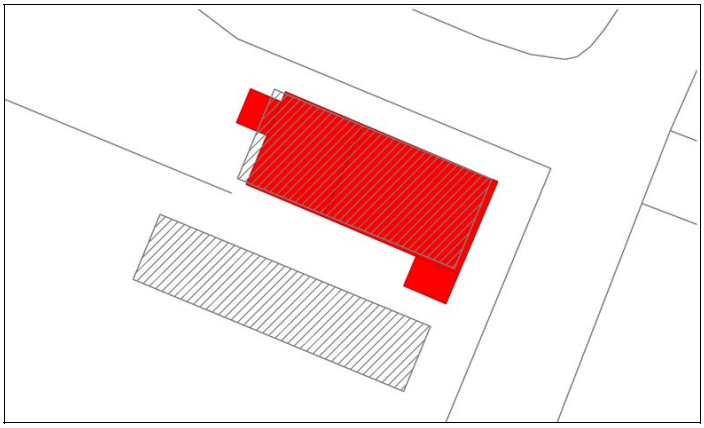

Estratto Catastale

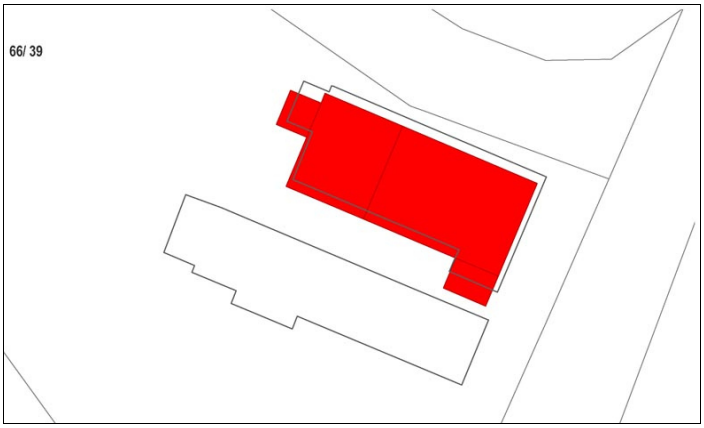

Destinazione edificio da rilievo	residenziale	**Destinazione edificio da ctr**	edificio residenziale
Epoca di costruzione	ante 1954	**Stato di conservazione**	buono
Valore storico	nessuno	**Edificio compreso in AT numero**	
Superficie coperta mq	221	**Numero piani FT (edificio principale)**	2
Altezza ml (edificio principale)	6	**Volume complessivo mc**	1465
Note		**Vincolo**	-

Foto 1



Foto 2



SCHEDATURA PATRIMONIO EDILIZIO - CENTRI ABITATI *Scheda Numero:* **07 . 036**

Toponomimo/via:	SP 321- via Fondovalle	**UTOE**	7. Asse produttivo Colmatone-Le Biffe

Estratto CTR



Estratto Catastale



Destinazione edificio da rilievo	commerciale	**Destinazione edificio da ctr**	edificio produttivo
Epoca di costruzione	ante 1954	**Stato di conservazione**	buono
Valore storico	nessuno	**Edificio compreso in AT numero**	
Superficie coperta mq	366	**Numero piani FT (edificio principale)**	1
Altezza ml (edificio principale)	4	**Volume complessivo mc**	1294
Note		**Vincolo**	-

Foto 1



Foto 2



Toponomimo/via: SP 321-cavalcavia ferroviario

UTOE 7. Asse produttivo Colmatone-Le Biffe

Estratto CTR



Estratto Catastale



Destinazione edificio da rilievo	produttivo	**Destinazione edificio da ctr**	edificio produttivo
Epoca di costruzione	1955-1970	**Stato di conservazione**	buono
Valore storico	nessuno	**Edificio compreso in AT numero**	
Superficie coperta mq	3395	**Numero piani FT (edificio principale)**	2
Altezza ml (edificio principale)	6	**Volume complessivo mc**	18271
Note		**Vincolo**	-

Foto 1



Foto 2



SCHEDATURA PATRIMONIO EDILIZIO - CENTRI ABITATI *Scheda Numero:* **07 . 038**

Toponomimo/via: via Fondovalle

UTOE 7. Asse produttivo Colmatone-Le Biffe

Estratto CTR



Estratto Catastale

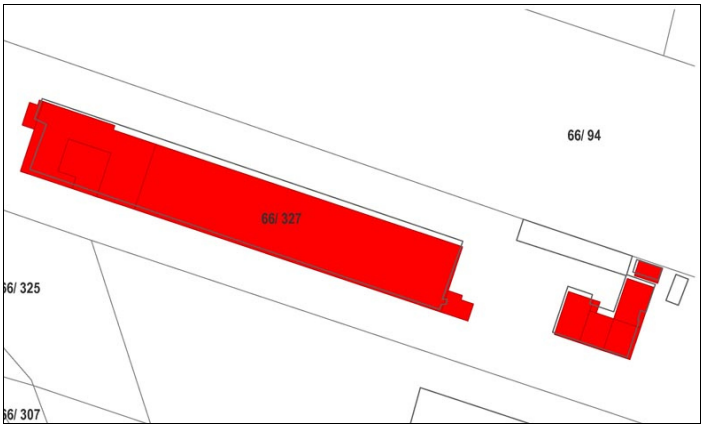

Destinazione edificio da rilievo	produttivo	**Destinazione edificio da ctr**	edificio produttivo
Epoca di costruzione	1955-1970	**Stato di conservazione**	mediocre
Valore storico	nessuno	**Edificio compreso in AT numero**	
Superficie coperta mq	1459	**Numero piani FT (edificio principale)**	2
Altezza ml (edificio principale)	6	**Volume complessivo mc**	9344
Note		**Vincolo**	-

Foto 1



Foto 2



SCHEDATURA PATRIMONIO EDILIZIO - CENTRI ABITATI *Scheda Numero:* **07 . 039**

Toponomimo/via: via Delle Nebbie

UTOE 7. Asse produttivo Colmatone-Le Biffe

Estratto CTR



Estratto Catastale



Destinazione edificio da rilievo	commerciale	**Destinazione edificio da ctr**	edificio produttivo
Epoca di costruzione	1955-1970	**Stato di conservazione**	mediocre
Valore storico	nessuno	**Edificio compreso in AT numero**	
Superficie coperta mq	723	**Numero piani FT (edificio principale)**	2
Altezza ml (edificio principale)	6	**Volume complessivo mc**	4535
Note		**Vincolo**	-

Foto 1



Foto 2



SCHEDATURA PATRIMONIO EDILIZIO - CENTRI ABITATI *Scheda Numero:* **07 . 040**

Toponomimo/via: via Delle Nebbie

UTOE 7. Asse produttivo Colmatone-Le Biffe

Estratto CTR

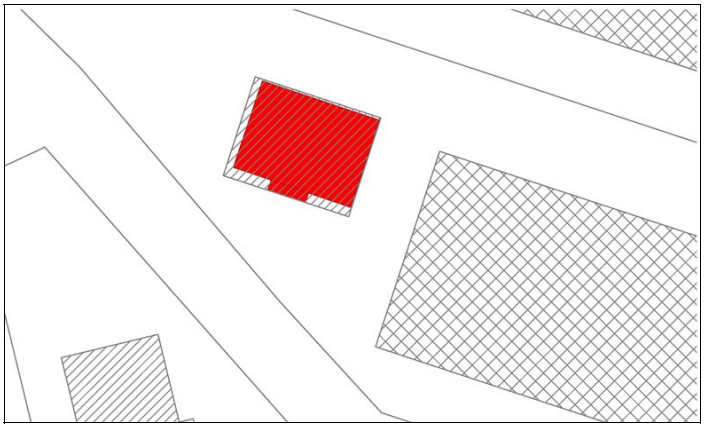

Estratto Catastale

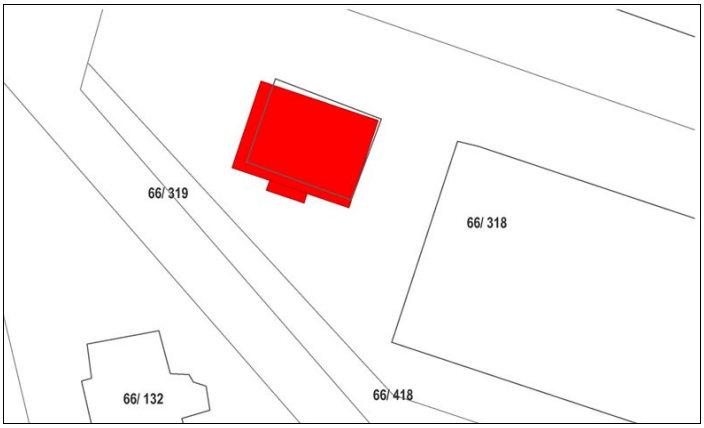

Destinazione edificio da rilievo	residenziale	**Destinazione edificio da ctr**	edificio residenziale
Epoca di costruzione	1971-1993	**Stato di conservazione**	buono
Valore storico	nessuno	**Edificio compreso in AT numero**	
Superficie coperta mq	165	**Numero piani FT (edificio principale)**	4
Altezza ml (edificio principale)	11	**Volume complessivo mc**	1783
Note		**Vincolo**	-

Foto 1



Foto 2



SCHEDATURA PATRIMONIO EDILIZIO - CENTRI ABITATI *Scheda Numero:* **07 . 041**

Toponomimo/via: via Delle Nebbie

UTOE 7. Asse produttivo Colmatone-Le Biffe

Estratto CTR

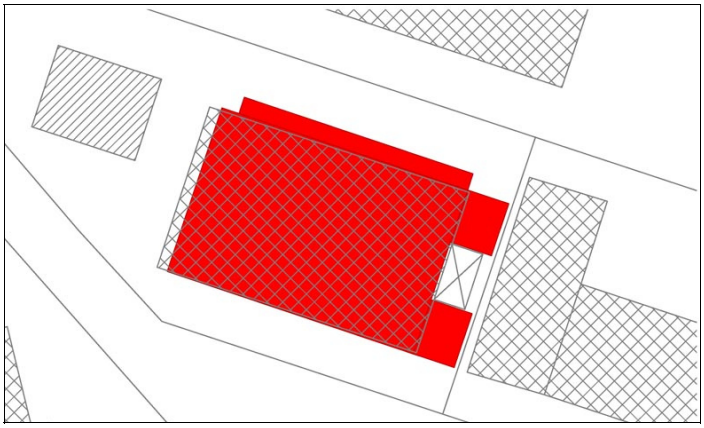

Estratto Catastale



Destinazione edificio da rilievo	produttivo
Epoca di costruzione	1971-1993
Valore storico	nessuno
Superficie coperta mq	1121
Altezza ml (edificio principale)	6
Note	

Destinazione edificio da ctr	edificio produttivo
Stato di conservazione	buono
Edificio compreso in AT numero	
Numero piani FT (edificio principale)	2
Volume complessivo mc	6357
Vincolo	-

Foto 1



Foto 2



Toponomimo/via: via Delle Nebbie

UTOE 7. Asse produttivo Colmatone-Le Biffe

Estratto CTR

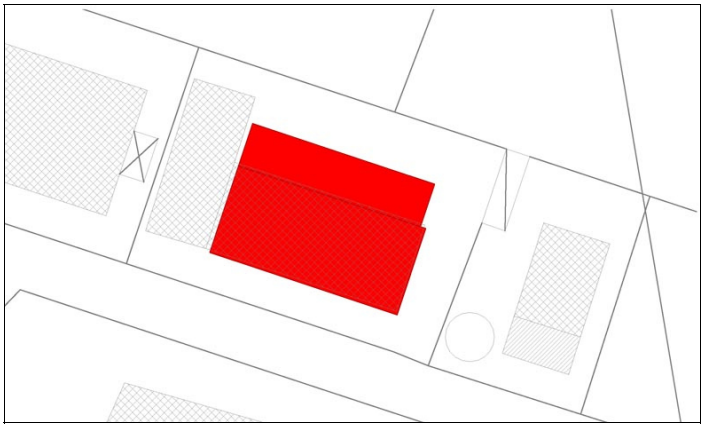

Estratto Catastale



Destinazione edificio da rilievo	produttivo
Epoca di costruzione	1971-1993
Valore storico	nessuno
Superficie coperta mq	908
Altezza ml (edificio principale)	6
Note	

Destinazione edificio da ctr	edificio produttivo
Stato di conservazione	buono
Edificio compreso in AT numero	
Numero piani FT (edificio principale)	2
Volume complessivo mc	6073
Vincolo	-

Foto 1



Foto 2



SCHEDATURA PATRIMONIO EDILIZIO - CENTRI ABITATI *Scheda Numero:* **07 . 043**

Toponomimo/via: via Delle Nebbie

UTOE 7. Asse produttivo Colmatone-Le Biffe

Estratto CTR

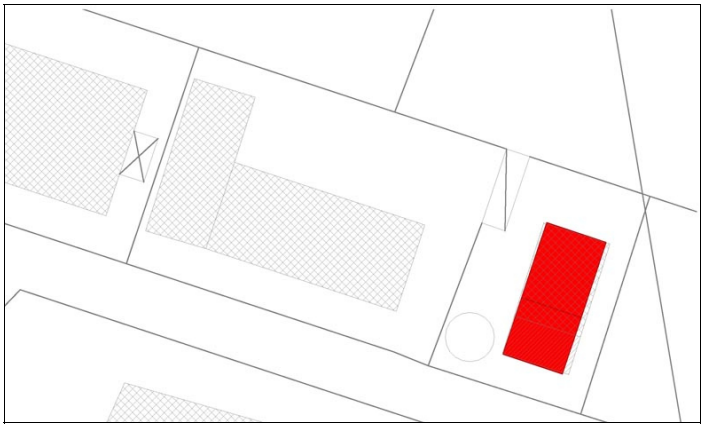

Estratto Catastale

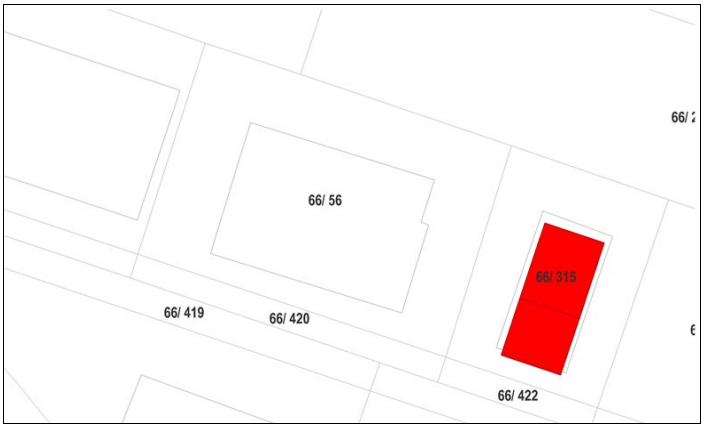

Destinazione edificio da rilievo	produttivo
Epoca di costruzione	1971-1993
Valore storico	nessuno
Superficie coperta mq	297
Altezza ml (edificio principale)	5
Note	

Destinazione edificio da ctr	edificio produttivo
Stato di conservazione	mediocre
Edificio compreso in AT numero	
Numero piani FT (edificio principale)	2
Volume complessivo mc	1888
Vincolo	-

Foto 1



Foto 2



SCHEDATURA PATRIMONIO EDILIZIO - CENTRI ABITATI *Scheda Numero:* **07 . 044**

Toponomimo/via: via Delle Nebbie

UTOE 7. Asse produttivo Colmatone-Le Biffe

Estratto CTR

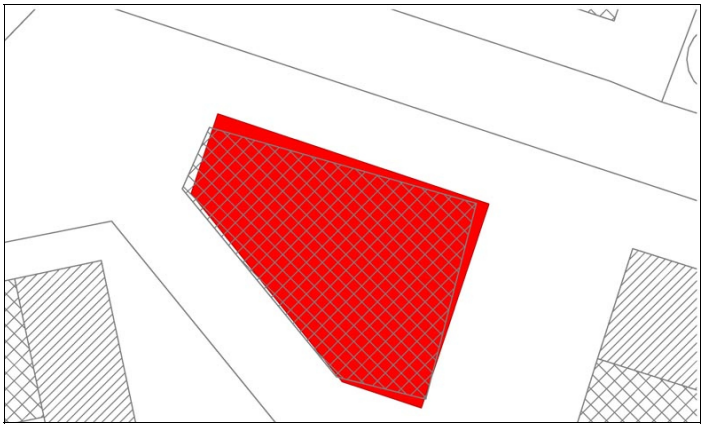

Estratto Catastale



Destinazione edificio da rilievo	produttivo	**Destinazione edificio da ctr**	edificio produttivo
Epoca di costruzione	1971-1993	**Stato di conservazione**	buono
Valore storico	nessuno	**Edificio compreso in AT numero**	
Superficie coperta mq	742	**Numero piani FT (edificio principale)**	2
Altezza ml (edificio principale)	7	**Volume complessivo mc**	5129
Note		**Vincolo**	-

Foto 1



Foto 2



SCHEDATURA PATRIMONIO EDILIZIO - CENTRI ABITATI *Scheda Numero:* **07 . 045**

Toponomimo/via:	via Delle Nebbie	**UTOE**	7. Asse produttivo Colmatone-Le Biffe

Estratto CTR

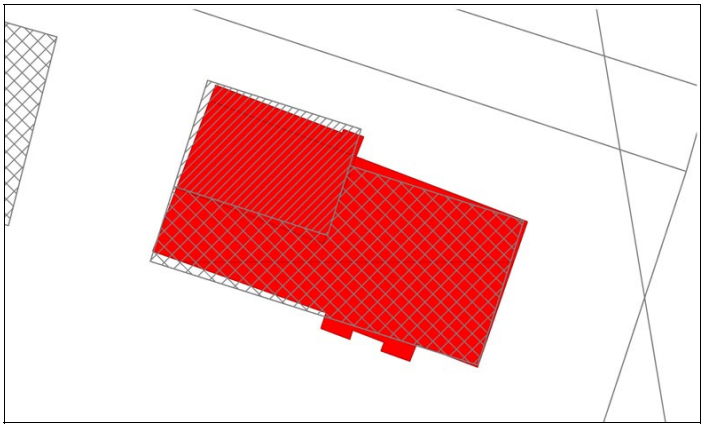

Estratto Catastale

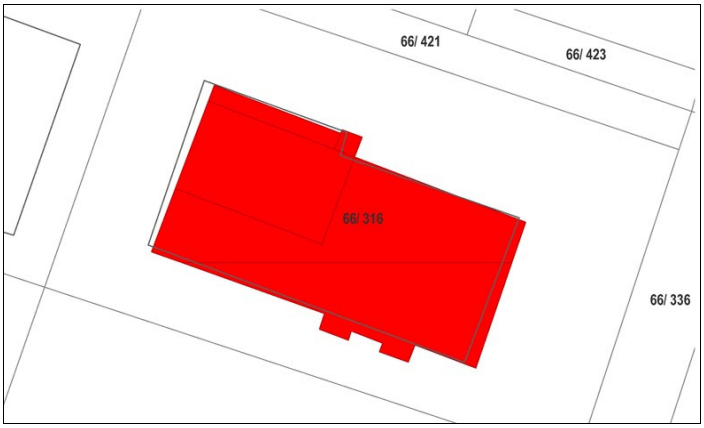

Destinazione edificio da rilievo	produttivo	**Destinazione edificio da ctr**	edificio produttivo
Epoca di costruzione	1971-1993	**Stato di conservazione**	mediocre
Valore storico	nessuno	**Edificio compreso in AT numero**	
Superficie coperta mq	957	**Numero piani FT (edificio principale)**	2
Altezza ml (edificio principale)	5	**Volume complessivo mc**	5666
Note		**Vincolo**	-

Foto 1



Foto 2



Toponomimo/via:	via Fondovalle	**UTOE**	7. Asse produttivo Colmatone-Le Biffe

Estratto CTR

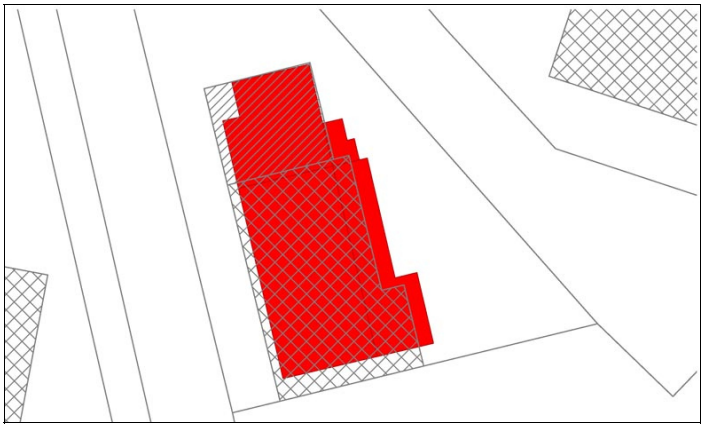

Estratto Catastale



Destinazione edificio da rilievo	produttivo	**Destinazione edificio da ctr**	edificio produttivo
Epoca di costruzione	1955-1970	**Stato di conservazione**	mediocre
Valore storico	nessuno	**Edificio compreso in AT numero**	
Superficie coperta mq	443	**Numero piani FT (edificio principale)**	1
Altezza ml (edificio principale)	4	**Volume complessivo mc**	2028
Note	locale sfitto	**Vincolo**	-

Foto 1



Foto 2



SCHEDATURA PATRIMONIO EDILIZIO - CENTRI ABITATI *Scheda Numero:* **07 . 047**

Toponomimo/via: via Fondovalle

UTOE 7. Asse produttivo Colmatone-Le Biffe

Estratto CTR

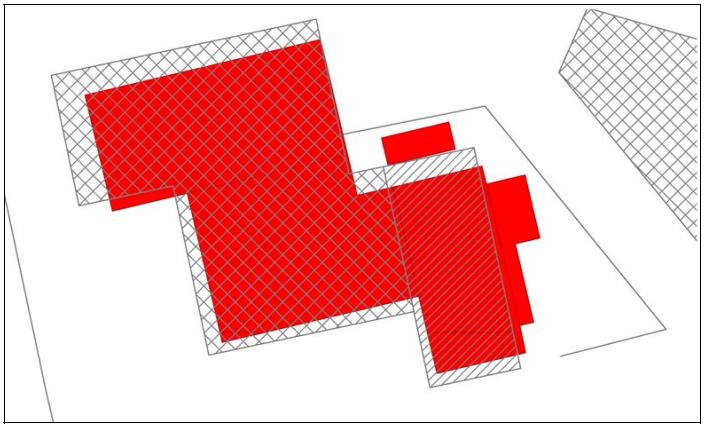

Estratto Catastale

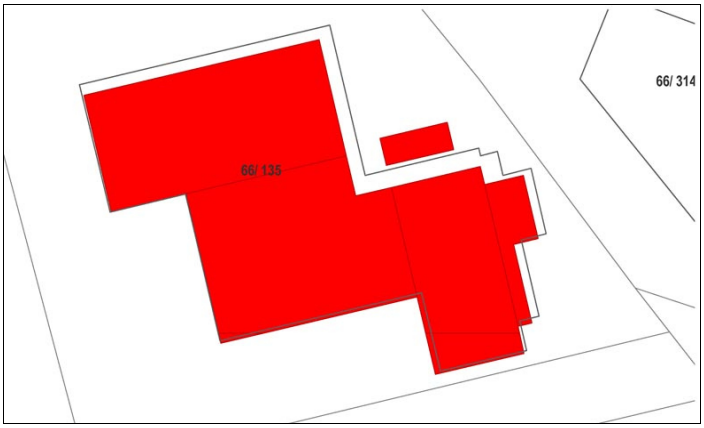

Destinazione edificio da rilievo	commerciale
Epoca di costruzione	1971-1993
Valore storico	nessuno
Superficie coperta mq	1139
Altezza ml (edificio principale)	7
Note	

Destinazione edificio da ctr	edificio produttivo
Stato di conservazione	buono
Edificio compreso in AT numero	
Numero piani FT (edificio principale)	2
Volume complessivo mc	7418
Vincolo	-

Foto 1



Foto 2



Toponomimo/via: -

UTOE 7. Asse produttivo Colmatone-Le Biffe

Estratto CTR

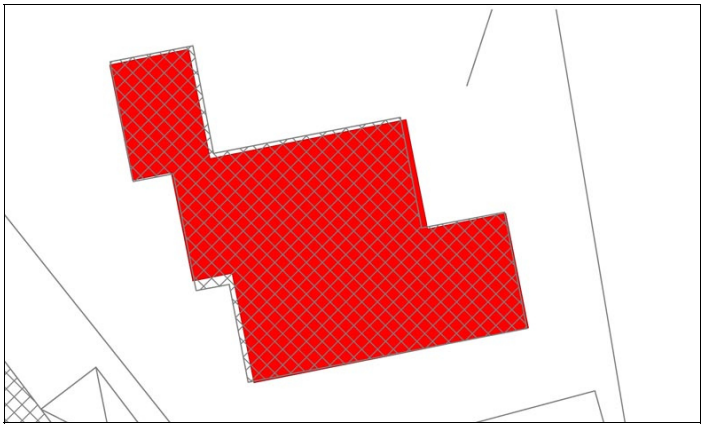

Estratto Catastale

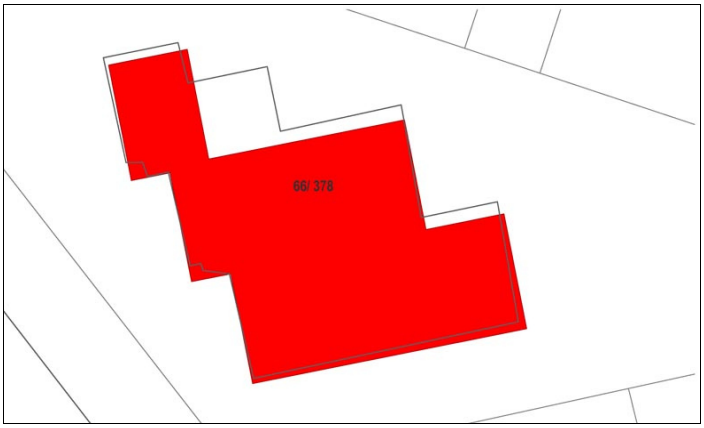

Destinazione edificio da rilievo	produttivo	**Destinazione edificio da ctr**	edificio produttivo
Epoca di costruzione	1971-1993	**Stato di conservazione**	buono
Valore storico	nessuno	**Edificio compreso in AT numero**	
Superficie coperta mq	1091	**Numero piani FT (edificio principale)**	2
Altezza ml (edificio principale)	6	**Volume complessivo mc**	6534
Note		**Vincolo**	-

Foto 1



Foto 2



Toponomimo/via:	via Delle Nebbie	**UTOE**	7. Asse produttivo Colmatone-Le Biffe

Estratto CTR

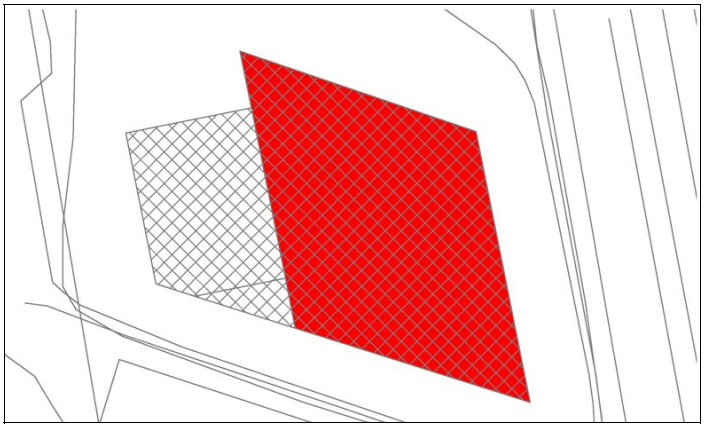

Estratto Catastale

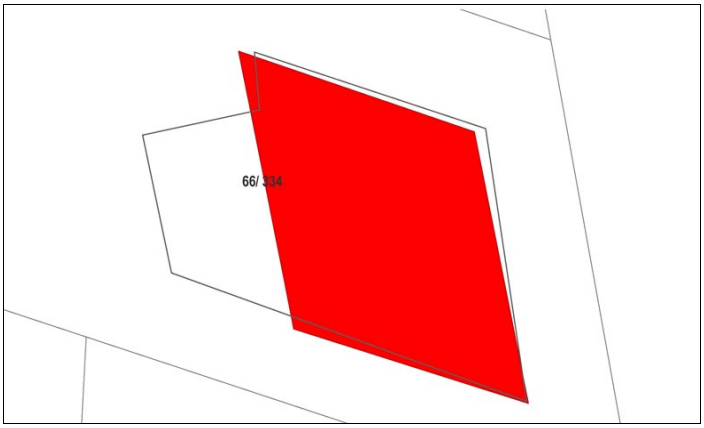

Destinazione edificio da rilievo	produttivo	**Destinazione edificio da ctr**	edificio produttivo
Epoca di costruzione	1971-1993	**Stato di conservazione**	buono
Valore storico	nessuno	**Edificio compreso in AT numero**	
Superficie coperta mq	727	**Numero piani FT (edificio principale)**	2
Altezza ml (edificio principale)	7	**Volume complessivo mc**	4774
Note		**Vincolo**	-

Foto 1



Foto 2



SCHEDATURA PATRIMONIO EDILIZIO - CENTRI ABITATI *Scheda Numero:* **07 . 050**

Toponomimo/via: via Delle Nebbie

UTOE 7. Asse produttivo Colmatone-Le Biffe

Estratto CTR

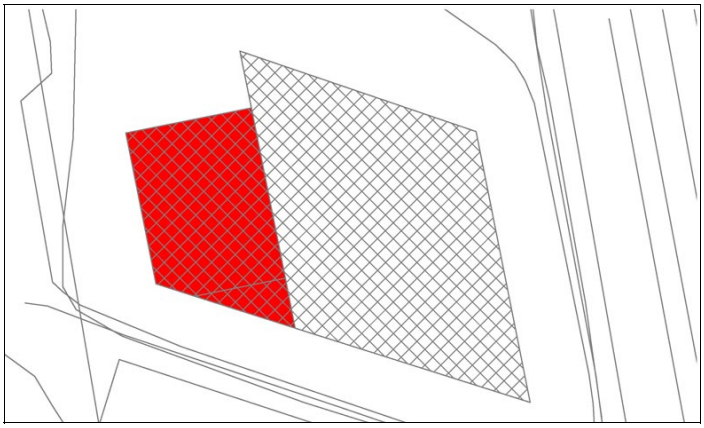

Estratto Catastale

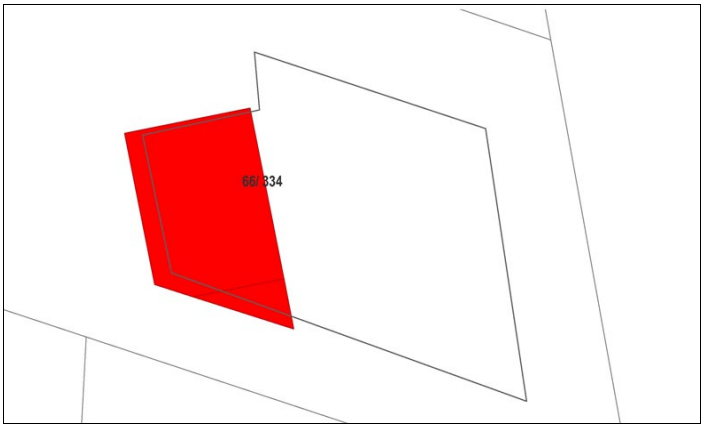

Destinazione edificio da rilievo	residenziale	**Destinazione edificio da ctr**	edificio produttivo
Epoca di costruzione	1971-1993	**Stato di conservazione**	pessimo
Valore storico	nessuno	**Edificio compreso in AT numero**	
Superficie coperta mq	292	**Numero piani FT (edificio principale)**	3
Altezza ml (edificio principale)	11	**Volume complessivo mc**	2936
Note	in costruzione	**Vincolo**	-

Foto 1



Foto 2



Toponomimo/via:	laterale di SP308	**UTOE**	7. Asse produttivo Colmatone-Le Biffe

Estratto CTR

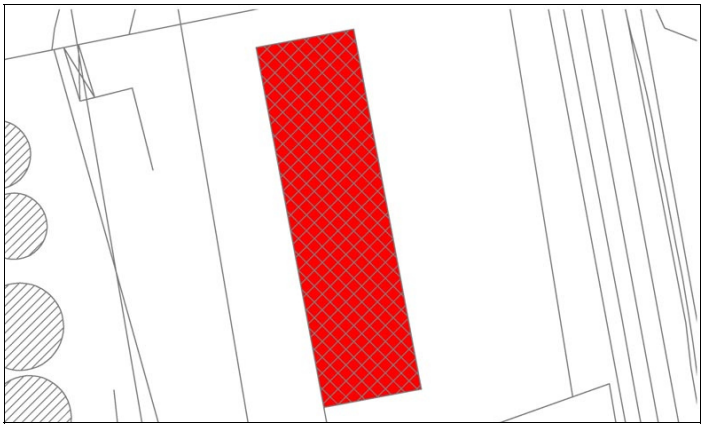

Estratto Catastale



Destinazione edificio da rilievo	produttivo	**Destinazione edificio da ctr**	edificio produttivo
Epoca di costruzione	1955-1970	**Stato di conservazione**	buono
Valore storico	nessuno	**Edificio compreso in AT numero**	
Superficie coperta mq	1107	**Numero piani FT (edificio principale)**	2
Altezza ml (edificio principale)	7	**Volume complessivo mc**	7216
Note		**Vincolo**	-

Foto 1



Foto 2



SCHEDATURA PATRIMONIO EDILIZIO - CENTRI ABITATI *Scheda Numero:* **07 . 052**

Toponomimo/via: SP 308-via Fondovalle

UTOE 7. Asse produttivo Colmatone-Le Biffe

Estratto CTR



Estratto Catastale



Destinazione edificio da rilievo	produttivo
Epoca di costruzione	1955-1970
Valore storico	nessuno
Superficie coperta mq	5366
Altezza ml (edificio principale)	10
Note	

Destinazione edificio da ctr	edificio produttivo
Stato di conservazione	buono
Edificio compreso in AT numero	
Numero piani FT (edificio principale)	3
Volume complessivo mc	46426
Vincolo	-

Foto 1



Foto 2



SCHEDATURA PATRIMONIO EDILIZIO - CENTRI ABITATI *Scheda Numero:* **07 . 053**

Toponomimo/via: SP 321-cavalcavia ferroviario

UTOE 7. Asse produttivo Colmatone-Le Biffe

Estratto CTR



Estratto Catastale



Destinazione edificio da rilievo	produttivo	**Destinazione edificio da ctr**	edificio produttivo
Epoca di costruzione	1971-1993	**Stato di conservazione**	buono
Valore storico	nessuno	**Edificio compreso in AT numero**	
Superficie coperta mq	1640	**Numero piani FT (edificio principale)**	3
Altezza ml (edificio principale)	10	**Volume complessivo mc**	14379
Note		**Vincolo**	-

Foto 1



Foto 2



SCHEDATURA PATRIMONIO EDILIZIO - CENTRI ABITATI *Scheda Numero:* **07 . 054**

Toponomimo/via:	SP 308-via Fondovalle	**UTOE**	7. Asse produttivo Colmatone-Le Biffe

Estratto CTR

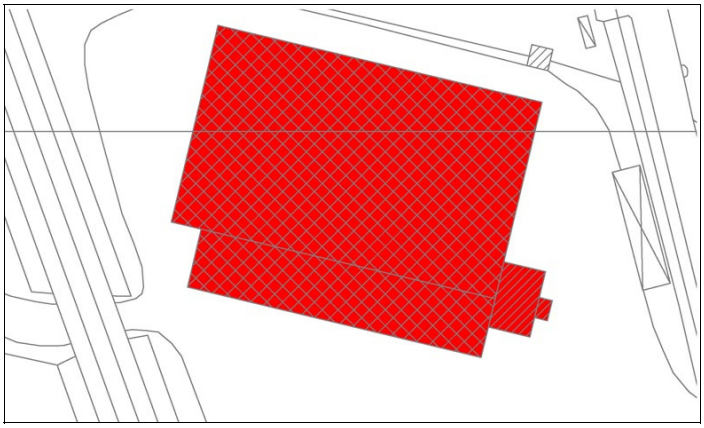

Estratto Catastale



Destinazione edificio da rilievo	produttivo	**Destinazione edificio da ctr**	edificio produttivo
Epoca di costruzione	1971-1993	**Stato di conservazione**	buono
Valore storico	nessuno	**Edificio compreso in AT numero**	
Superficie coperta mq	3562	**Numero piani FT (edificio principale)**	2
Altezza ml (edificio principale)	9	**Volume complessivo mc**	29271
Note		**Vincolo**	-

Foto 1



Foto 2



SCHEDATURA PATRIMONIO EDILIZIO - CENTRI ABITATI *Scheda Numero:* **07 . 055**

Toponomimo/via: SP 308-via Fondovalle

UTOE 7. Asse produttivo Colmatone-Le Biffe

Estratto CTR

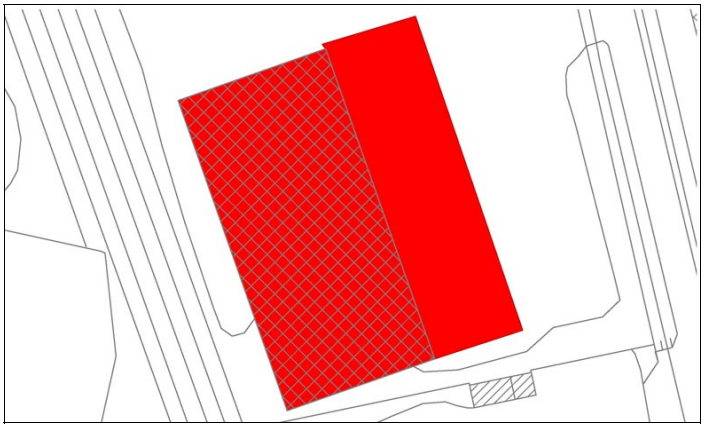

Estratto Catastale



Destinazione edificio da rilievo	produttivo
Epoca di costruzione	1971-1993
Valore storico	nessuno
Superficie coperta mq	3990
Altezza ml (edificio principale)	9
Note	

Destinazione edificio da ctr	edificio produttivo
Stato di conservazione	buono
Edificio compreso in AT numero	
Numero piani FT (edificio principale)	1
Volume complessivo mc	21259
Vincolo	-

Foto 1



Foto 2



Toponomimo/via:	SP 321-cavalcavia ferroviario	**UTOE**	7. Asse produttivo Colmatone-Le Biffe

Estratto CTR

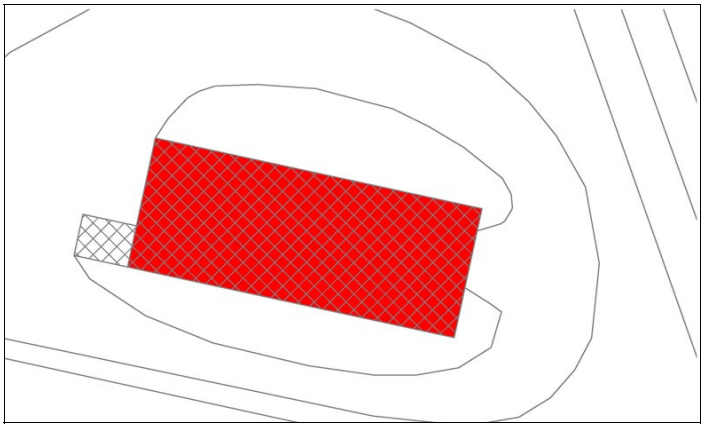

Estratto Catastale

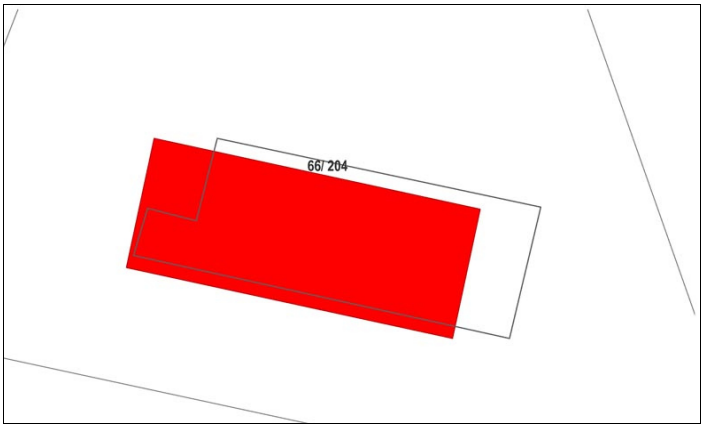

Destinazione edificio da rilievo	produttivo	**Destinazione edificio da ctr**	edificio produttivo
Epoca di costruzione	1971-1993	**Stato di conservazione**	buono
Valore storico	nessuno	**Edificio compreso in AT numero**	
Superficie coperta mq	376	**Numero piani FT (edificio principale)**	2
Altezza ml (edificio principale)	5	**Volume complessivo mc**	1788
Note		**Vincolo**	-

Foto 1



Foto 2



SCHEDATURA PATRIMONIO EDILIZIO - CENTRI ABITATI *Scheda Numero:* **07 . 057**

Toponomimo/via: SP 308-via Fondovalle

UTOE 7. Asse produttivo Colmatone-Le Biffe

Estratto CTR



Estratto Catastale



Destinazione edificio da rilievo	produttivo	**Destinazione edificio da ctr**	tettoia
Epoca di costruzione	1971-1993	**Stato di conservazione**	mediocre
Valore storico	nessuno	**Edificio compreso in AT numero**	
Superficie coperta mq	394	**Numero piani FT (edificio principale)**	2
Altezza ml (edificio principale)	6	**Volume complessivo mc**	3822
Note		**Vincolo**	-

Foto 1



Foto 2



Toponomimo/via: SP 308-via Fondovalle

UTOE 7. Asse produttivo Colmatone-Le Biffe

Estratto CTR

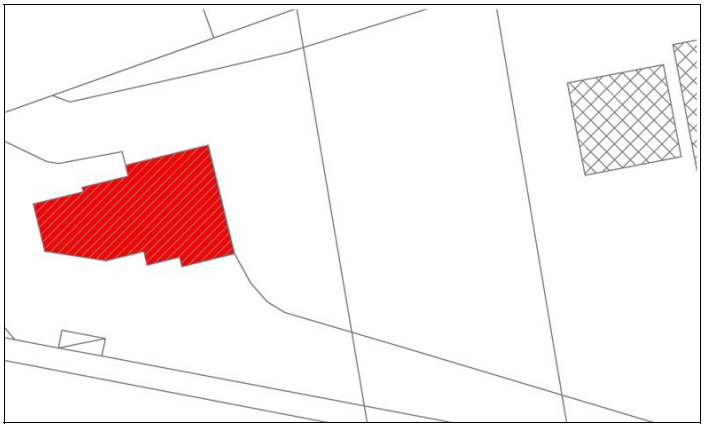

Estratto Catastale

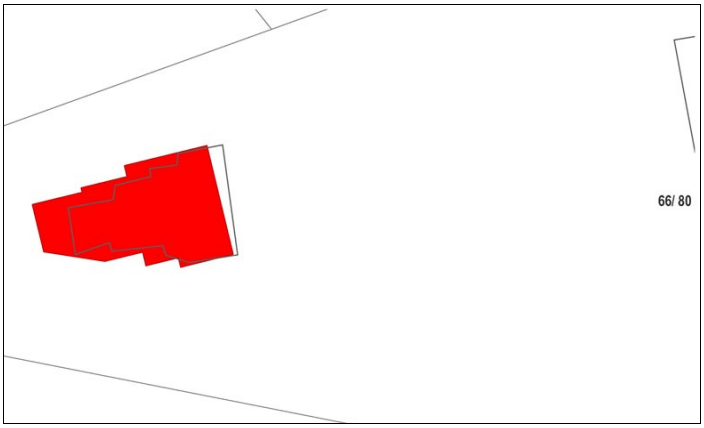

Destinazione edificio da rilievo	residenziale	**Destinazione edificio da ctr**	edificio residenziale
Epoca di costruzione	1955-1970	**Stato di conservazione**	buono
Valore storico	nessuno	**Edificio compreso in AT numero**	
Superficie coperta mq	136	**Numero piani FT (edificio principale)**	3
Altezza ml (edificio principale)	9	**Volume complessivo mc**	1176
Note		**Vincolo**	-

Foto 1



Foto 2



Toponomimo/via:	SP 308-via Fondovalle	**UTOE**	7. Asse produttivo Colmatone-Le Biffe

Estratto CTR

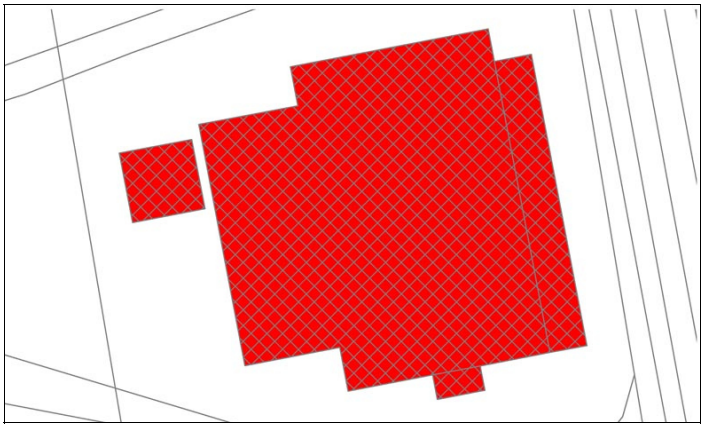

Estratto Catastale



Destinazione edificio da rilievo	produttivo	**Destinazione edificio da ctr**	edificio produttivo
Epoca di costruzione	1955-1970	**Stato di conservazione**	buono
Valore storico	nessuno	**Edificio compreso in AT numero**	
Superficie coperta mq	1639	**Numero piani FT (edificio principale)**	2
Altezza ml (edificio principale)	5	**Volume complessivo mc**	7689
Note		**Vincolo**	-

Foto 1



Foto 2



SCHEDATURA PATRIMONIO EDILIZIO - CENTRI ABITATI *Scheda Numero:* **07 . 060**

Toponomimo/via:	SP 308	**UTOE**	7. Asse produttivo Colmatone-Le Biffe

Estratto CTR

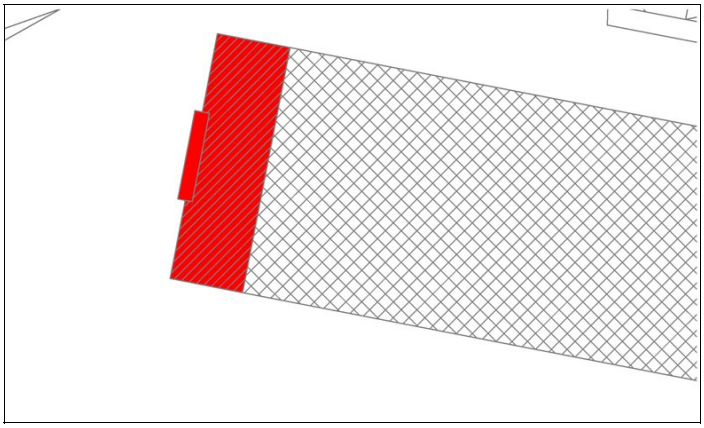

Estratto Catastale

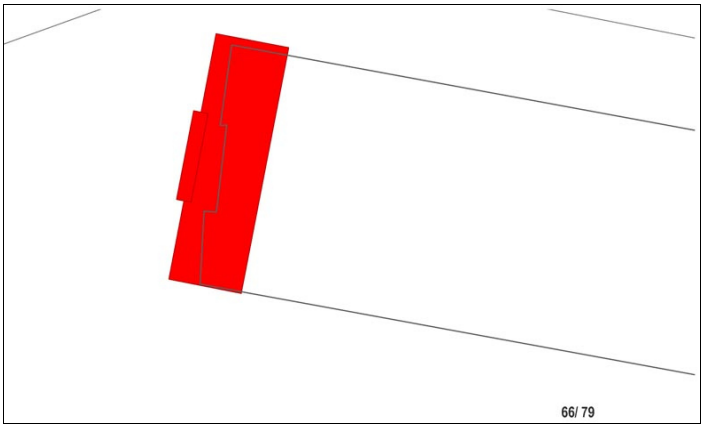

Destinazione edificio da rilievo	residenziale	**Destinazione edificio da ctr**	edificio residenziale
Epoca di costruzione	1955-1970	**Stato di conservazione**	buono
Valore storico	nessuno	**Edificio compreso in AT numero**	
Superficie coperta mq	197	**Numero piani FT (edificio principale)**	2
Altezza ml (edificio principale)	6	**Volume complessivo mc**	1261
Note		**Vincolo**	-

Foto 1



Foto 2



Toponomimo/via:	SP 308	**UTOE**	7. Asse produttivo Colmatone-Le Biffe

Estratto CTR

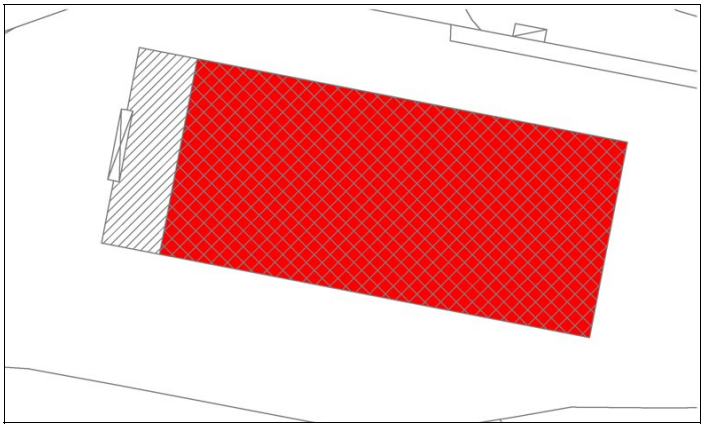

Estratto Catastale

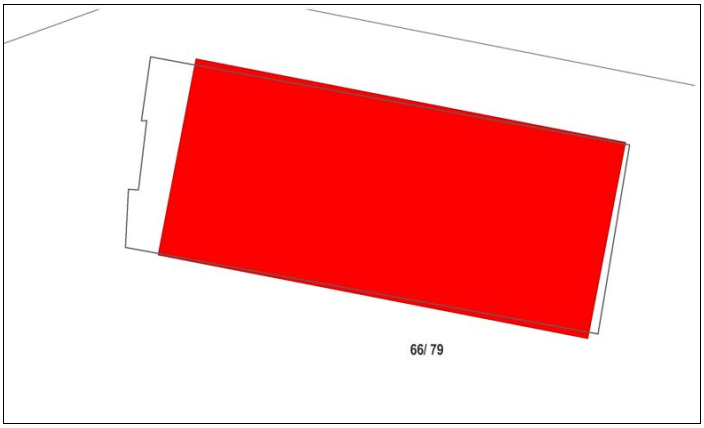

Destinazione edificio da rilievo	produttivo	**Destinazione edificio da ctr**	edificio produttivo
Epoca di costruzione	1955-1970	**Stato di conservazione**	buono
Valore storico	nessuno	**Edificio compreso in AT numero**	
Superficie coperta mq	1413	**Numero piani FT (edificio principale)**	2
Altezza ml (edificio principale)	5	**Volume complessivo mc**	6499
Note		**Vincolo**	-

Foto 1



Foto 2



Toponomimo/via: SS 321

UTOE 7. Asse produttivo Colmatone-Le Biffe

Estratto CTR



Estratto Catastale

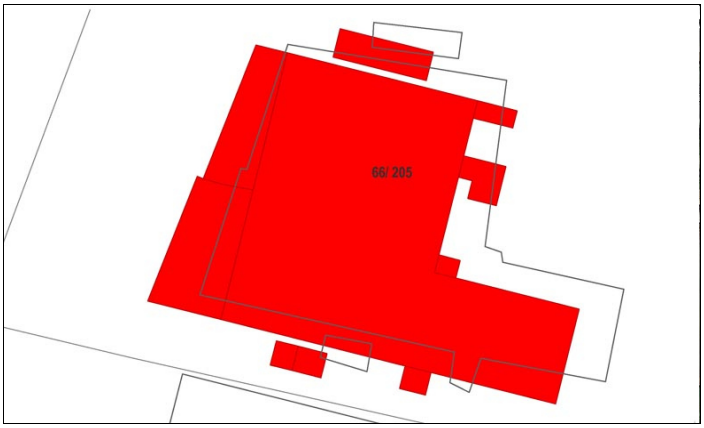

Destinazione edificio da rilievo	produttivo
Epoca di costruzione	1971-1993
Valore storico	nessuno
Superficie coperta mq	2591
Altezza ml (edificio principale)	6
Note	

Destinazione edificio da ctr	edificio produttivo
Stato di conservazione	buono
Edificio compreso in AT numero	
Numero piani FT (edificio principale)	2
Volume complessivo mc	15006
Vincolo	-

Foto 1



Foto 2



SCHEDATURA PATRIMONIO EDILIZIO - CENTRI ABITATI *Scheda Numero:* **07 . 063**

Toponomimo/via: SP 321

UTOE 7. Asse produttivo Colmatone-Le Biffe

Estratto CTR



Estratto Catastale



Destinazione edificio da rilievo	produttivo	**Destinazione edificio da ctr**	edificio produttivo
Epoca di costruzione	1971-1993	**Stato di conservazione**	buono
Valore storico	nessuno	**Edificio compreso in AT numero**	
Superficie coperta mq	7393	**Numero piani FT (edificio principale)**	2
Altezza ml (edificio principale)	5	**Volume complessivo mc**	48992
Note		**Vincolo**	-

Foto 1



Foto 2



Toponomimo/via:	SP 308	**UTOE**	7. Asse produttivo Colmatone-Le Biffe

Estratto CTR

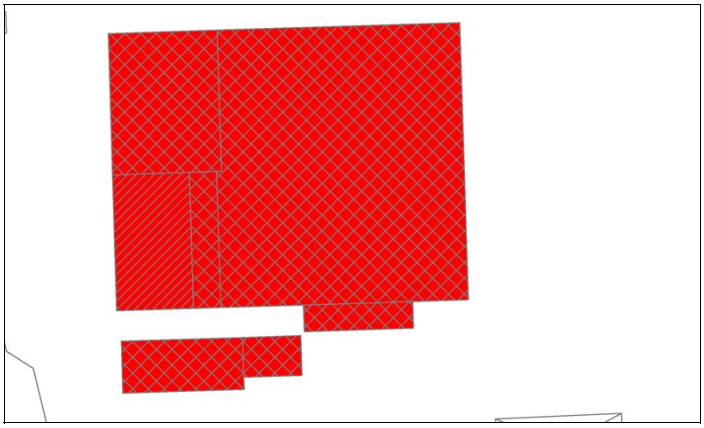

Estratto Catastale

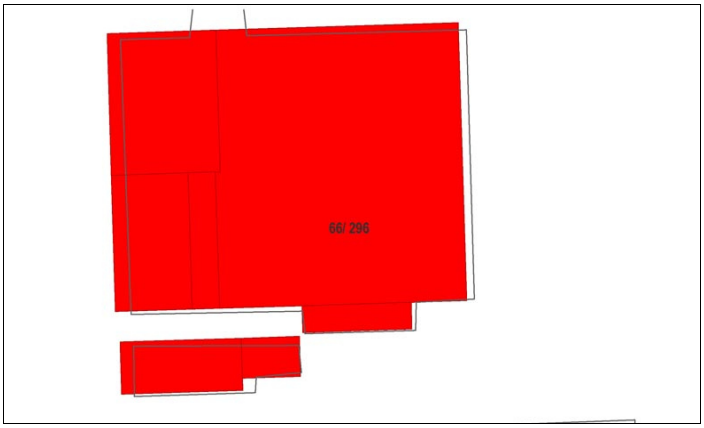

Destinazione edificio da rilievo	produttivo	**Destinazione edificio da ctr**	edificio produttivo
Epoca di costruzione	1955-1970	**Stato di conservazione**	mediocre
Valore storico	nessuno	**Edificio compreso in AT numero**	
Superficie coperta mq	2329	**Numero piani FT (edificio principale)**	2
Altezza ml (edificio principale)	6	**Volume complessivo mc**	12233
Note		**Vincolo**	-

Foto 1



Foto 2



Toponomimo/via: SP 308

UTOE 7. Asse produttivo Colmatone-Le Biffe

Estratto CTR

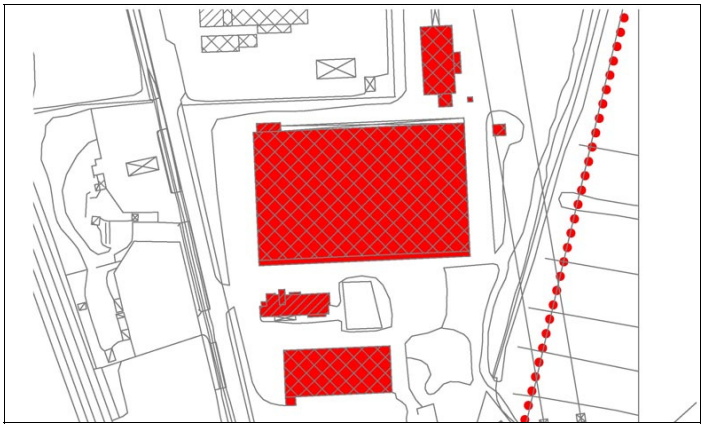

Estratto Catastale



Destinazione edificio da rilievo	produttivo	**Destinazione edificio da ctr**	edificio produttivo
Epoca di costruzione	1971-1993	**Stato di conservazione**	mediocre
Valore storico	nessuno	**Edificio compreso in AT numero**	
Superficie coperta mq	8553	**Numero piani FT (edificio principale)**	3
Altezza ml (edificio principale)	8	**Volume complessivo mc**	70615
Note		**Vincolo**	-

Foto 1



Foto 2



SCHEDATURA PATRIMONIO EDILIZIO - CENTRI ABITATI *Scheda Numero:* **07 . 066**

Toponomimo/via: SP 321

UTOE 7. Asse produttivo Colmatone-Le Biffe

Estratto CTR



Estratto Catastale



Destinazione edificio da rilievo	produttivo	**Destinazione edificio da ctr**	edificio produttivo
Epoca di costruzione	1955-1970	**Stato di conservazione**	buono
Valore storico	nessuno	**Edificio compreso in AT numero**	051
Superficie coperta mq	18146	**Numero piani FT (edificio principale)**	2
Altezza ml (edificio principale)	6	**Volume complessivo mc**	117585
Note		**Vincolo**	-

Foto 1



Foto 2



Toponomimo/via:	SP 321	**UTOE**	7. Asse produttivo Colmatone-Le Biffe

Estratto CTR

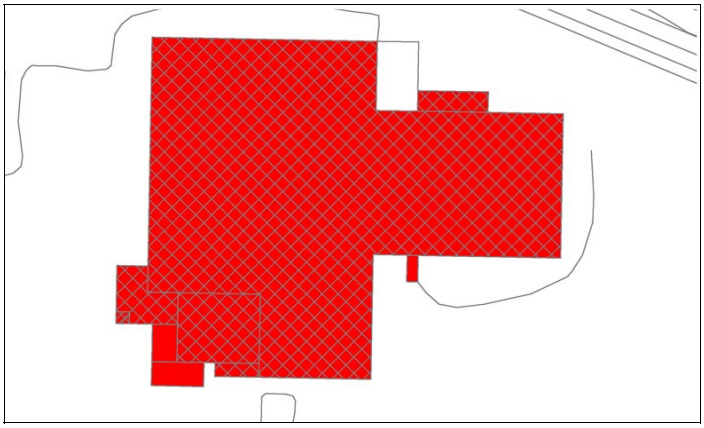

Estratto Catastale



Destinazione edificio da rilievo	produttivo	**Destinazione edificio da ctr**	edificio produttivo
Epoca di costruzione	1971-1993	**Stato di conservazione**	mediocre
Valore storico	nessuno	**Edificio compreso in AT numero**	105
Superficie coperta mq	4190	**Numero piani FT (edificio principale)**	3
Altezza ml (edificio principale)	9	**Volume complessivo mc**	34794
Note		**Vincolo**	-

Foto 1



Foto 2



SCHEDATURA PATRIMONIO EDILIZIO - CENTRI ABITATI *Scheda Numero:* **07 . 068**

Toponomimo/via: SP 321

UTOE 7. Asse produttivo Colmatone-Le Biffe

Estratto CTR



Estratto Catastale

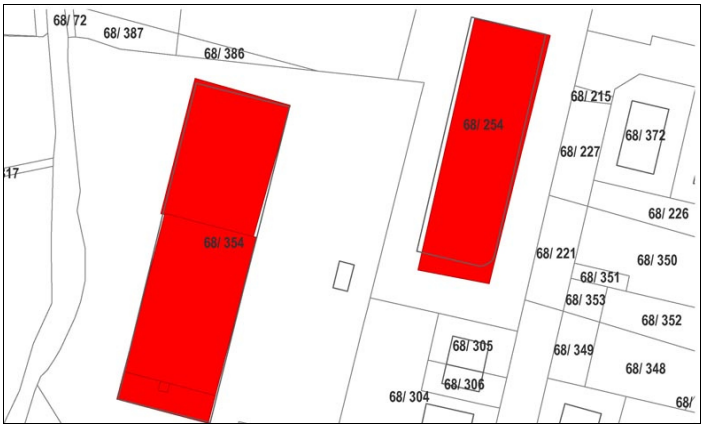

Destinazione edificio da rilievo	produttivo	**Destinazione edificio da ctr**	edificio produttivo
Epoca di costruzione	1971-1993	**Stato di conservazione**	buono
Valore storico	nessuno	**Edificio compreso in AT numero**	
Superficie coperta mq	14080	**Numero piani FT (edificio principale)**	3
Altezza ml (edificio principale)	10	**Volume complessivo mc**	50767
Note		**Vincolo**	-

Foto 1



Foto 2



Toponomimo/via: via Della Bonifica

UTOE 7. Asse produttivo Colmatone-Le Biffe

Estratto CTR

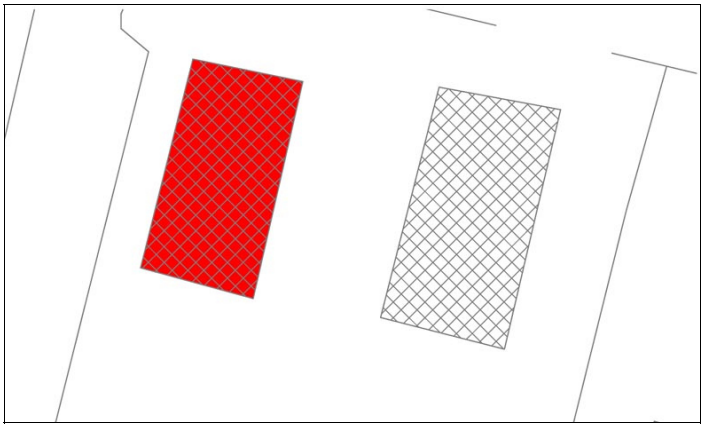

Estratto Catastale

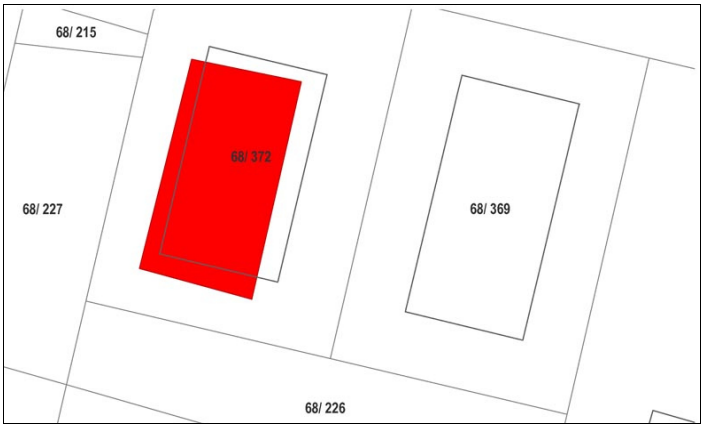

Destinazione edificio da rilievo	produttivo	**Destinazione edificio da ctr**	edificio produttivo
Epoca di costruzione	1994-2007	**Stato di conservazione**	ottimo
Valore storico	nessuno	**Edificio compreso in AT numero**	
Superficie coperta mq	680	**Numero piani FT (edificio principale)**	3
Altezza ml (edificio principale)	9	**Volume complessivo mc**	6119
Note		**Vincolo**	-

Foto 1



Foto 2



SCHEDATURA PATRIMONIO EDILIZIO - CENTRI ABITATI *Scheda Numero:* **07 . 070**

Toponomimo/via: via Della Bonifica

UTOE 7. Asse produttivo Colmatone-Le Biffe

Estratto CTR

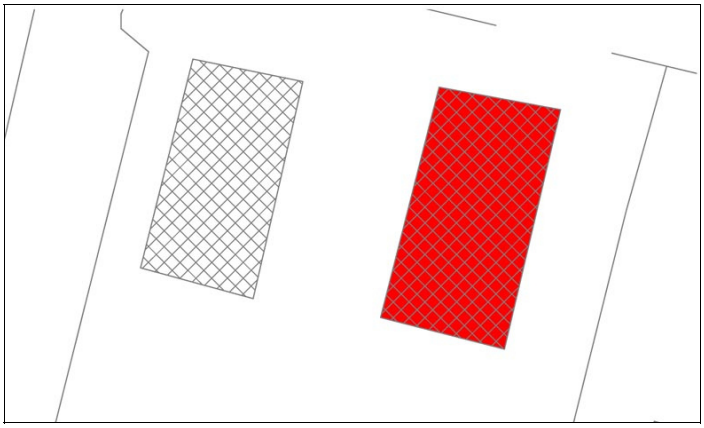

Estratto Catastale

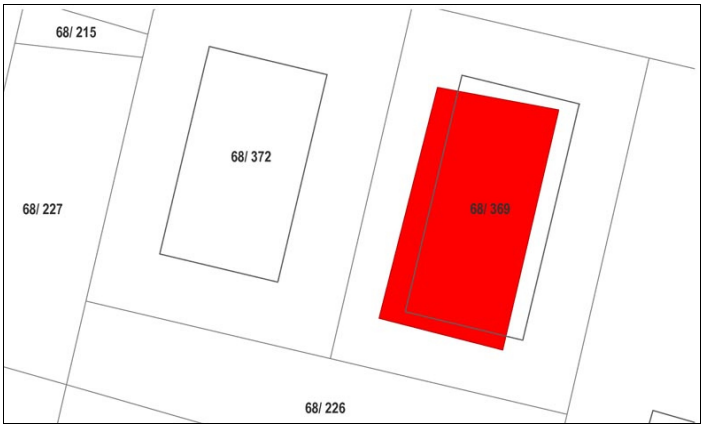

Destinazione edificio da rilievo	produttivo
Epoca di costruzione	1994-2007
Valore storico	nessuno
Superficie coperta mq	824
Altezza ml (edificio principale)	9
Note	

Destinazione edificio da ctr	edificio produttivo
Stato di conservazione	ottimo
Edificio compreso in AT numero	
Numero piani FT (edificio principale)	3
Volume complessivo mc	7419
Vincolo	-

Foto 1



Foto 2



Toponomimo/via: via Della Bonifica

UTOE 7. Asse produttivo Colmatone-Le Biffe

Estratto CTR

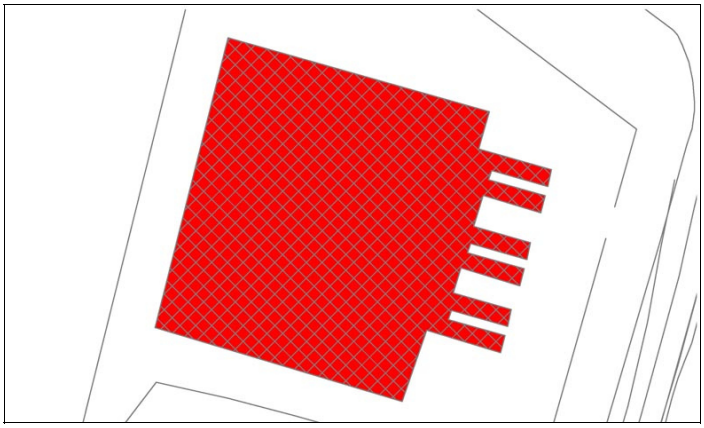

Estratto Catastale

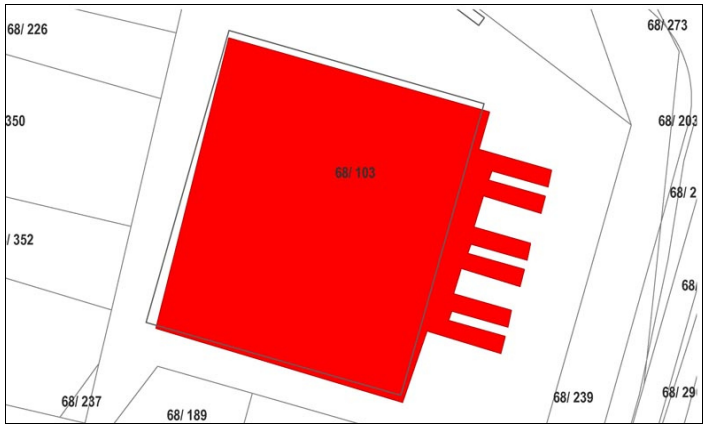

Destinazione edificio da rilievo	produttivo	**Destinazione edificio da ctr**	edificio produttivo
Epoca di costruzione	1994-2007	**Stato di conservazione**	ottimo
Valore storico	nessuno	**Edificio compreso in AT numero**	
Superficie coperta mq	6388	**Numero piani FT (edificio principale)**	1
Altezza ml (edificio principale)	9	**Volume complessivo mc**	
Note		**Vincolo**	-

Foto 1



Foto 2



Toponomimo/via: via Della Bonifica

UTOE 7. Asse produttivo Colmatone-Le Biffe

Estratto CTR



Estratto Catastale

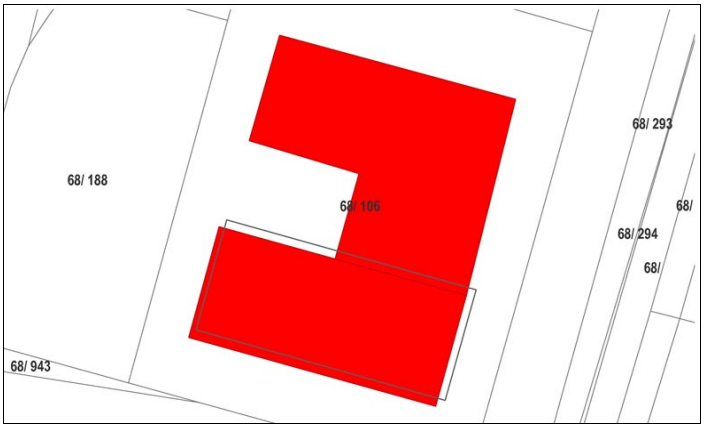

Destinazione edificio da rilievo	produttivo	**Destinazione edificio da ctr**	edificio produttivo
Epoca di costruzione	1994-2007	**Stato di conservazione**	ottimo
Valore storico	nessuno	**Edificio compreso in AT numero**	
Superficie coperta mq	3326	**Numero piani FT (edificio principale)**	3
Altezza ml (edificio principale)	9	**Volume complessivo mc**	13366
Note		**Vincolo**	-

Foto 1



Foto 2



SCHEDATURA PATRIMONIO EDILIZIO - CENTRI ABITATI *Scheda Numero:* **07 . 073**

Toponomimo/via: via Della Bonifica

UTOE 7. Asse produttivo Colmatone-Le Biffe

Estratto CTR

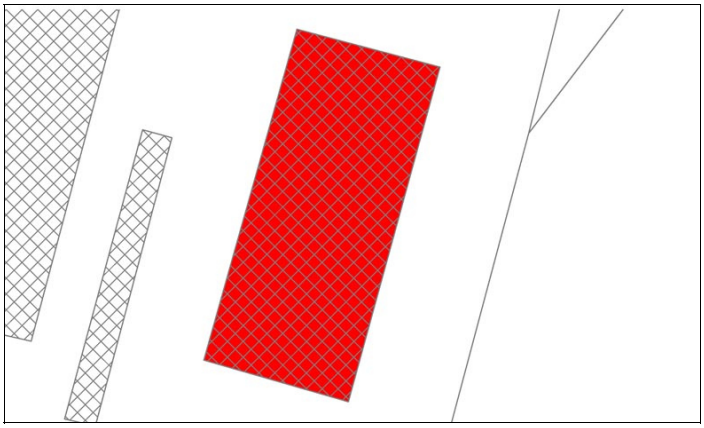

Estratto Catastale

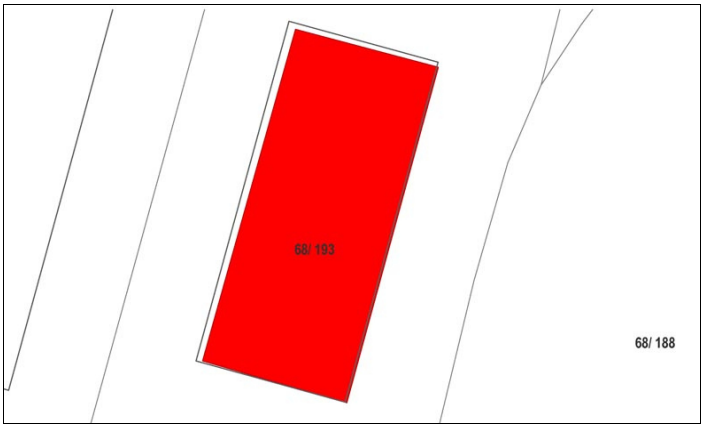

Destinazione edificio da rilievo	produttivo	**Destinazione edificio da ctr**	edificio produttivo
Epoca di costruzione	1994-2007	**Stato di conservazione**	mediocre
Valore storico	nessuno	**Edificio compreso in AT numero**	
Superficie coperta mq	667	**Numero piani FT (edificio principale)**	3
Altezza ml (edificio principale)	9	**Volume complessivo mc**	6007
Note		**Vincolo**	-

Foto 1



Foto 2



SCHEDATURA PATRIMONIO EDILIZIO - CENTRI ABITATI *Scheda Numero:* **07 . 074**

Toponomimo/via: via Della Bonifica

UTOE 7. Asse produttivo Colmatone-Le Biffe

Estratto CTR

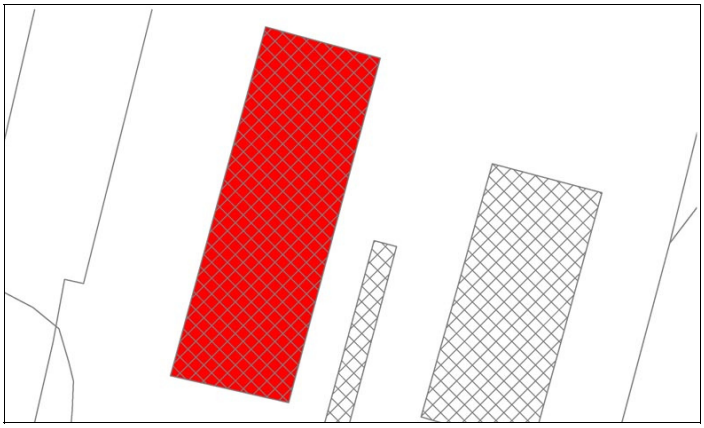

Estratto Catastale



Destinazione edificio da rilievo	commerciale
Epoca di costruzione	1994-2007
Valore storico	nessuno
Superficie coperta mq	952
Altezza ml (edificio principale)	6
Note	

Destinazione edificio da ctr	edificio produttivo
Stato di conservazione	ottimo
Edificio compreso in AT numero	
Numero piani FT (edificio principale)	3
Volume complessivo mc	5710
Vincolo	-

Foto 1



Foto 2



SCHEDATURA PATRIMONIO EDILIZIO - CENTRI ABITATI *Scheda Numero:* **07 . 075**

Toponomimo/via: via Della Bonifica

UTOE 7. Asse produttivo Colmatone-Le Biffe

Estratto CTR

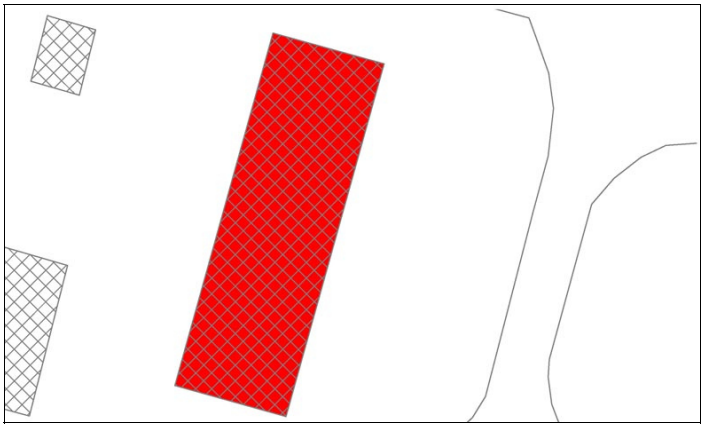

Estratto Catastale

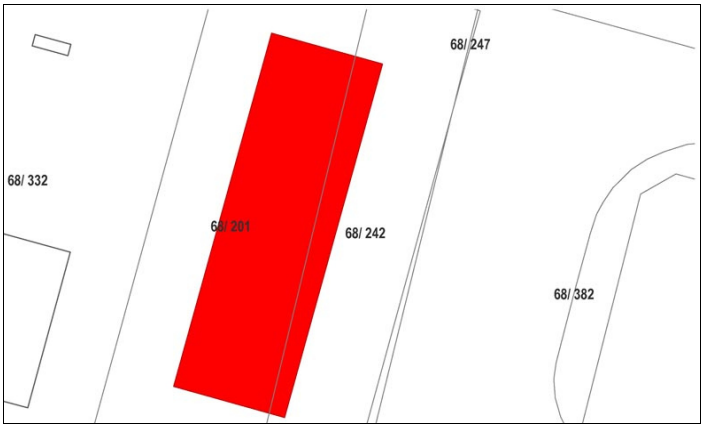

Destinazione edificio da rilievo	produttivo	**Destinazione edificio da ctr**	edificio produttivo
Epoca di costruzione	1994-2007	**Stato di conservazione**	pessimo
Valore storico	nessuno	**Edificio compreso in AT numero**	
Superficie coperta mq	926	**Numero piani FT (edificio principale)**	1
Altezza ml (edificio principale)	9	**Volume complessivo mc**	8332
Note	locale sfitto	**Vincolo**	-

Foto 1



Foto 2



SCHEDATURA PATRIMONIO EDILIZIO - CENTRI ABITATI *Scheda Numero:* **07 . 076**

Toponomimo/via:	via Delle Bonifiche	**UTOE**	7. Asse produttivo Colmatone-Le Biffe

Estratto CTR

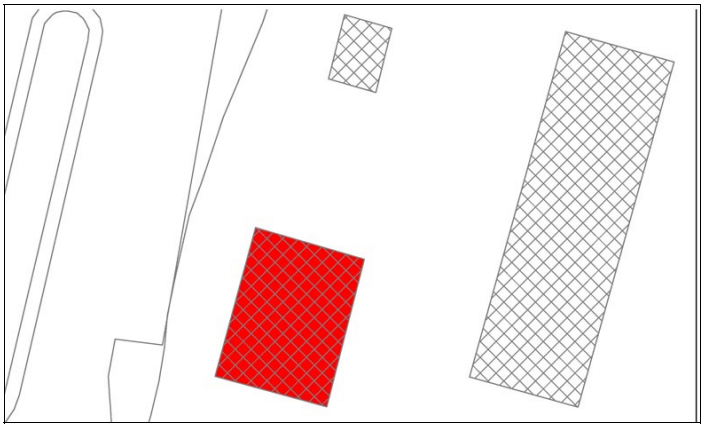

Estratto Catastale

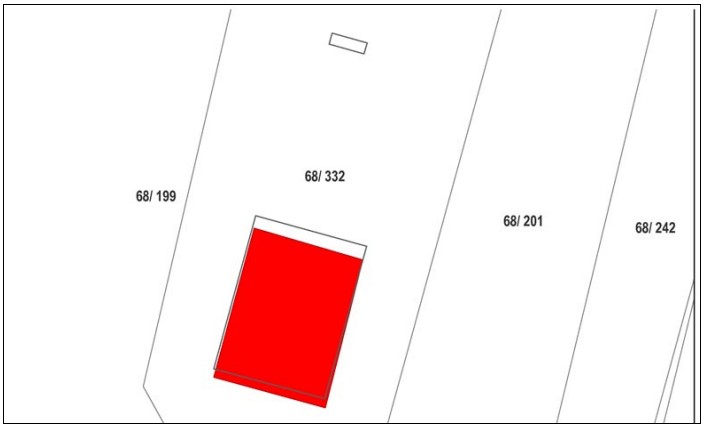

Destinazione edificio da rilievo	commerciale	**Destinazione edificio da ctr**	edificio produttivo
Epoca di costruzione	1994-2007	**Stato di conservazione**	ottimo
Valore storico	nessuno	**Edificio compreso in AT numero**	
Superficie coperta mq	402	**Numero piani FT (edificio principale)**	1
Altezza ml (edificio principale)	9	**Volume complessivo mc**	3617
Note		**Vincolo**	-

Foto 1



Foto 2



Toponomimo/via: via Della Bonifica

UTOE 7. Asse produttivo Colmatone-Le Biffe

Estratto CTR

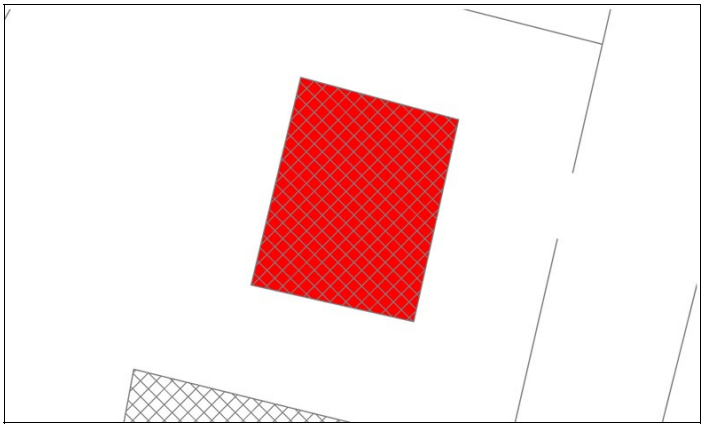

Estratto Catastale

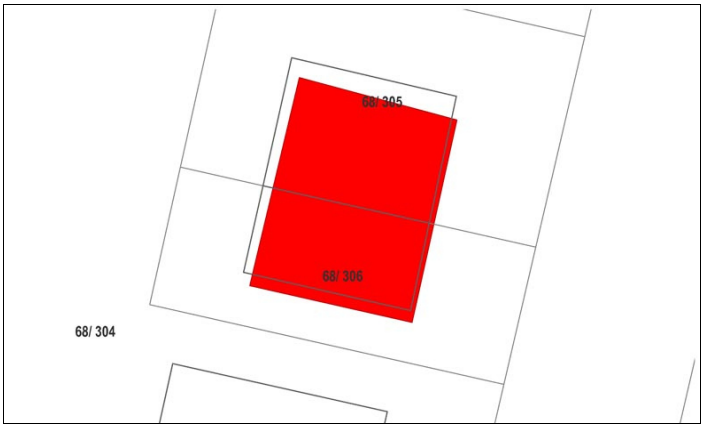

Destinazione edificio da rilievo	produttivo	**Destinazione edificio da ctr**	edificio produttivo
Epoca di costruzione	1994-2007	**Stato di conservazione**	ottimo
Valore storico	nessuno	**Edificio compreso in AT numero**	
Superficie coperta mq	472	**Numero piani FT (edificio principale)**	2
Altezza ml (edificio principale)	9	**Volume complessivo mc**	4252
Note		**Vincolo**	-

Foto 1



Foto 2



Toponomimo/via: via Della Bonifica

UTOE 7. Asse produttivo Colmatone-Le Biffe

Estratto CTR

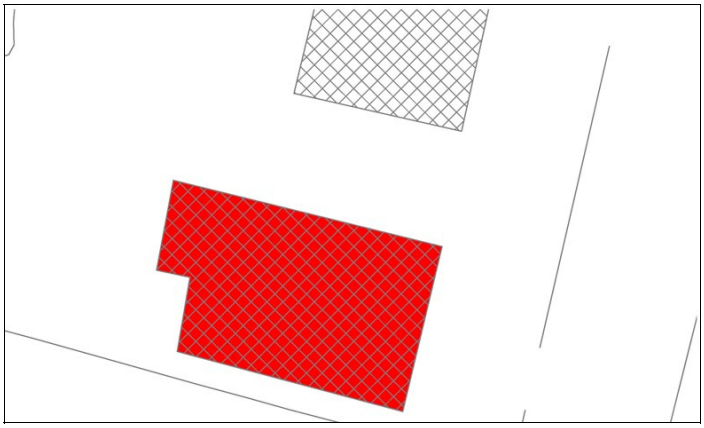

Estratto Catastale



Destinazione edificio da rilievo	produttivo	**Destinazione edificio da ctr**	edificio produttivo
Epoca di costruzione	1994-2007	**Stato di conservazione**	ottimo
Valore storico	nessuno	**Edificio compreso in AT numero**	
Superficie coperta mq	553	**Numero piani FT (edificio principale)**	2
Altezza ml (edificio principale)	9	**Volume complessivo mc**	4975
Note		**Vincolo**	-

Foto 1



Foto 2



Toponomimo/via: via Alessandro Manetti

UTOE 7. Asse produttivo Colmatone-Le Biffe

Estratto CTR

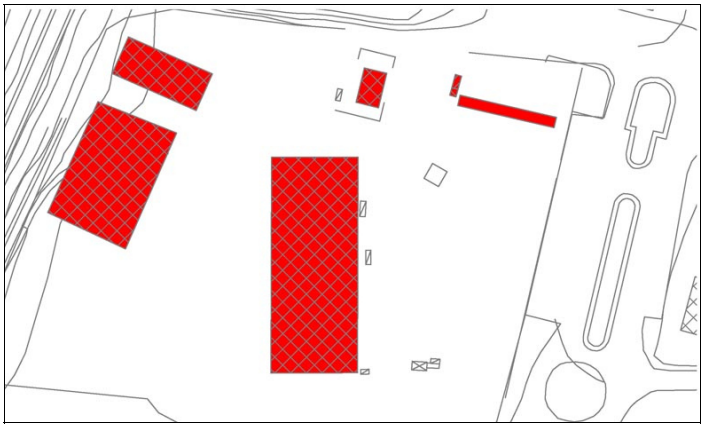

Estratto Catastale



Destinazione edificio da rilievo	produttivo	**Destinazione edificio da ctr**	edificio produttivo
Epoca di costruzione	1971-1993	**Stato di conservazione**	ottimo
Valore storico	nessuno	**Edificio compreso in AT numero**	
Superficie coperta mq	6179	**Numero piani FT (edificio principale)**	2
Altezza ml (edificio principale)	12	**Volume complessivo mc**	41528
Note		**Vincolo**	-

Foto 1



Foto 2



SCHEDATURA PATRIMONIO EDILIZIO - CENTRI ABITATI *Scheda Numero:* **07 . 080**

Toponomimo/via: via Andrea Vici

UTOE 7. Asse produttivo Colmatone-Le Biffe

Estratto CTR

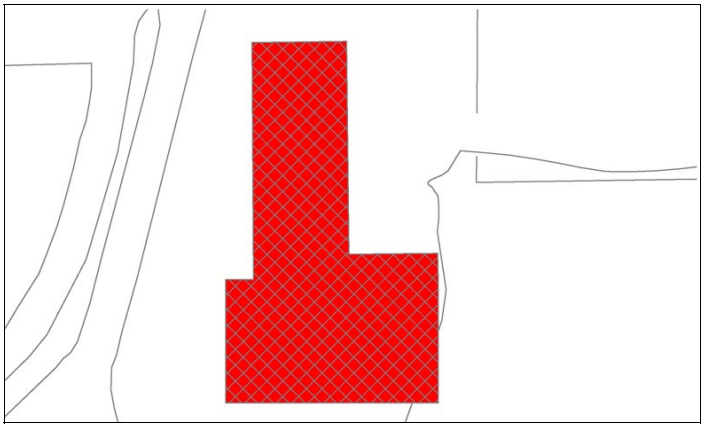

Estratto Catastale

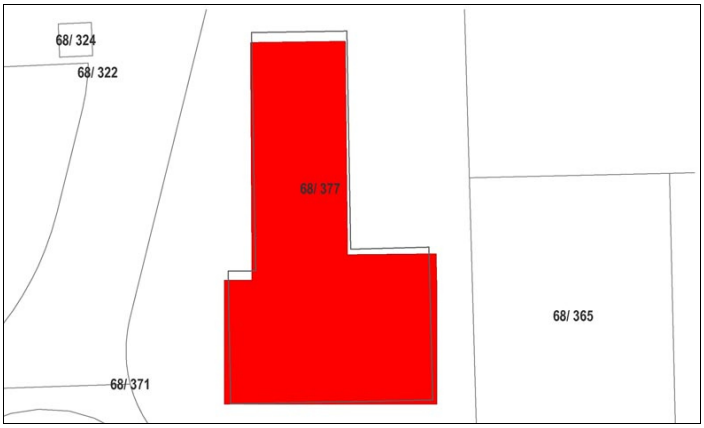

Destinazione edificio da rilievo	produttivo	**Destinazione edificio da ctr**	edificio produttivo
Epoca di costruzione	1994-2007	**Stato di conservazione**	ottimo
Valore storico	nessuno	**Edificio compreso in AT numero**	
Superficie coperta mq	2298	**Numero piani FT (edificio principale)**	2
Altezza ml (edificio principale)	9	**Volume complessivo mc**	20680
Note		**Vincolo**	-

Foto 1



Foto 2



Toponomimo/via: via Alessandro Manetti

UTOE 7. Asse produttivo Colmatone-Le Biffe

Estratto CTR

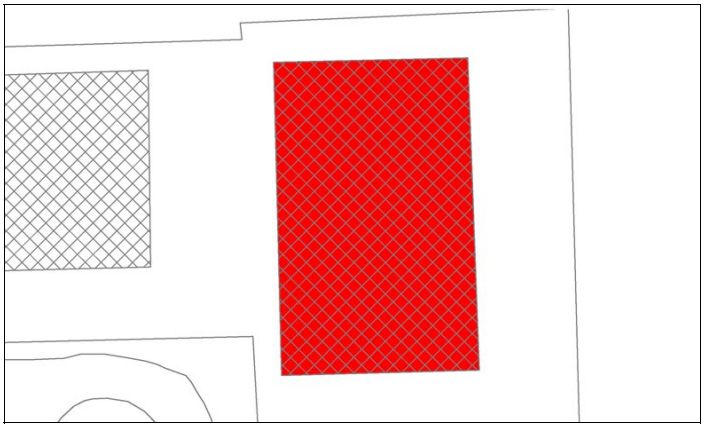

Estratto Catastale



Destinazione edificio da rilievo	produttivo	**Destinazione edificio da ctr**	edificio produttivo
Epoca di costruzione	1994-2007	**Stato di conservazione**	ottimo
Valore storico	nessuno	**Edificio compreso in AT numero**	
Superficie coperta mq	1502	**Numero piani FT (edificio principale)**	1
Altezza ml (edificio principale)	9	**Volume complessivo mc**	13522
Note		**Vincolo**	-

Foto 1



Foto 2



Toponomimo/via: via Alessandro Manetti

UTOE 7. Asse produttivo Colmatone-Le Biffe

Estratto CTR

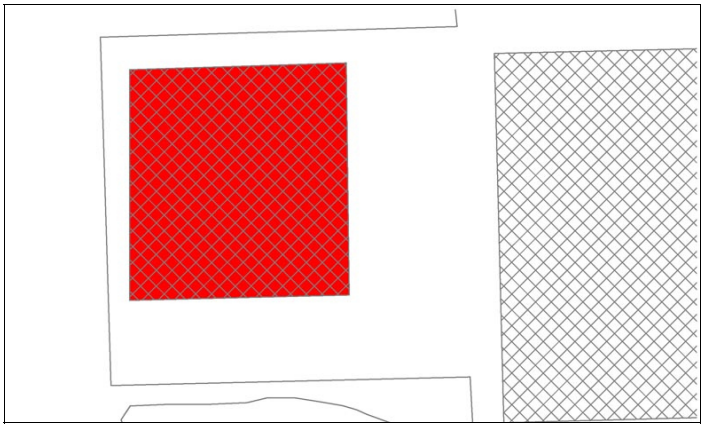

Estratto Catastale



Destinazione edificio da rilievo	produttivo	**Destinazione edificio da ctr**	edificio produttivo
Epoca di costruzione	1994-2007	**Stato di conservazione**	ottimo
Valore storico	nessuno	**Edificio compreso in AT numero**	
Superficie coperta mq	889	**Numero piani FT (edificio principale)**	2
Altezza ml (edificio principale)	9	**Volume complessivo mc**	8004
Note		**Vincolo**	-

Foto 1



Foto 2

